

**Klaipėdos valstybinio jūrų uosto (žemės, vidinės akvatorijos, išorinio reido ir susijusios infrastruktūros) bendrojo plano
pakartotino derinimo apibendrinimas**

Eil. Nr.	Planavimo sąlygas išdavusios institucijos derinimo rašto data ir numeris	Suderinimas / Nederinimą pagrindžiantys motyvai	Nederinimo motyvų įvertinimas
1.	2019-03-08 AB „Lietuvos geležinkeliai“ raštas Nr. SD(ADM)-1026	Suderinta	-
2.	2019-03-08 VĮ Registrų centras raštas Nr. S-14521 (7.1E)	Suderinta	-
3.	2019-03-13 Litgrid AB raštas Nr. 19SD-1894	Suderinta	-
4.	2019-03-14 Klaipėdos rajono savivaldybės administracijos raštas Nr. (5.1.51)-A5-1233	Suderinta	-
5.	2019-03-15 Telia Lietuva AB raštas Nr. 2019–00677	Suderinta	-
6.	2019-03-18 Valstybinės sienos apsaugos tarnybos prie LR vidaus reikalų ministerijos raštas Nr.(21)-14–796	Suderinta	-
7.	2019-03-21 LR krašto apsaugos ministerijos raštas Nr. 12-01-469	Suderinta	-
8.	2019-03-21 Nacionalinės žemės tarnyba prie Žemės ūkio ministerijos raštas Nr. 1SD-708-(8.2.)	Suderinta	-

Eil. Nr.	Planavimo sąlygas išdavusios institucijos derinimo rašto data ir numeris	Suderinimas / Nederinimą pagrindžiantys motyvai	Nederinimo motyvų įvertinimas
9.	2019-03-21 Klaipėdos apskrities priešgaisrinės gelbėjimo valdybos raštas Nr. 9.4-3-498(11.3.93)	Suderinta	-
10.	2019-03-21 VĮ Vidaus vandens kelių direkcija raštas Nr. 2S-75	Suderinta	-
11.	2019-03-22 Lietuvos kariuomenės raštas Nr. KVS-99	Suderinta	-
12.	2019-03-25 LR ekonomikos ir inovacijų ministerijos raštas Nr. (23.6-71)-3-1145	Suderinta	-
13.	2019-03-27 LR susisiekimo ministerijos raštas Nr. 2-2468	Suderinta	-
14.	2019-03-28 VĮ Klaipėdos valstybinio jūrų uosto direkcija raštas Nr. UD-9.1.6-820	Suderinta	-
15.	2019-04-01 LR žemės ūkio ministerijos raštas Nr. 2D-1034(12.149 E)	Suderinta	-
16.	2019-04-02 Energijos skirstymo operatorius AB raštas Nr. 19KR-SD-3772	Suderinta	-
17.	2019-04-03 Klaipėdos miesto savivaldybės administracijos raštas Nr. (4.39)-R2-887	1. Nevykdomi techninės užduoties 7.4.2.3 punkto ir planavimo užduoties 14.5. punkto reikalavimai. Nevykdomi Klaipėdos miesto savivaldybės teritorijų planavimo sąlygų 8.1. ir 8.3. nurodymai. Tekstiniai sprendiniai aiškinamojo rašto 5.3 ir 5.2 skyriuose nenurodyti grafiniuose sprendiniuose;	1. Bendrojo plano apimtyje yra visi sprendiniai, susiję su Bendrojo plano planavimo darbų programoje nustatytais planavimo uždaviniais, Bendrojo plano sprendiniams 2018-05-21 raštu Nr. 2-8372 yra pritaręs planavimo darbų programą patvirtinęs planavimo organizatorius – Lietuvos Respublikos susisiekimo ministerija. Klaipėdos miesto savivaldybės

Eil. Nr.	Planavimo sąlygas išdavusios institucijos derinimo rašto data ir numeris	Suderinimas / Nederinimą pagrindžiantys motyvai	Nederinimo motyvų įvertinimas
		<p>2. Nevykdomi planavimo sąlygų 8.3. ir 8.20. nurodymai;</p> <p>3. Uosto teritorijoje numatoma pramonės funkcija yra nepriimtina ten, kur greta yra gyvenamosios, rekreacinės teritorijos. Tai prieštarauja planavimo sąlygų 8 dalies 17 punkto nurodymams ir neatitinka 2 punkto nurodymų. Pietinėje dalyje teritorijų Nr. 7, 9 ir 13 yra rekreacinės paskirties, nesutinkame su nurodyta pramonės ir sandėliavimo naudojimo paskirtimi ir būdu;</p> <p>4. Nevykdomi plano sąlygų 8 dalies 15 punkto nurodymai – nenumatyta teritorija, kurioje taikomos papildomos techninės krantų apsaugos priemonės visoje kranto zonoje, kuri bus paveikta;</p> <p>5. Bendrojo plano sprendiniai prie molo Smiltynėje prieštarauja KNNP tvarkymo plano sprendiniams. Nevykdomi planavimo sąlygų 8.17. punkto reikalavimai;</p> <p>6. Neįgyvendintas planavimo sąlygų 8.14.punkto reikalavimas suformuoti stabilūs apsauginės ir ekologinės paskirties želdynus. Nenumatyta gamtos ir kraštovaizdžio vertybių apsauga, gamtinio karkaso, kraštovaizdžio išsaugojimo priemonės pagal 5 dalies 11 uždavinį;</p> <p>7. Sprendiniai neatitinka Klaipėdos apskrities bendrojo plano:</p> <p>7.1. Uosto, inžinerinės infrastruktūros, pramonės plėtra gamtinio karkaso teritorijose prieštarauja Ekologinės pusiausvyros užtikrinimo brėžinio sprendiniams;</p> <p>7.2. Pagal brėžinį „Teritorijų rezervavimas visuomenės poreikiams“ nedetalizuoti prieplaukų, mažųjų jūrų ir žvejų uostų plotai, rezervuojami geležinkelio ir inžinerinės infrastruktūros plotai. Nevykdomi planavimo sąlygų 8 dalies 6 punkto nurodymai,</p>	<p>administracijos teritorijų planavimo sąlygų 8 dalies 1 punkto reikalavimai yra įvykdyti aiškinamojo rašto skyriuje 5.3. „Geležinkelių infrastruktūra“, kuriame yra įvertintas visos susijusios geležinkelių infrastruktūros, taip pat ir esančios už planuojamos teritorijos ribų, pajėgumai bei nurodytas jos plėtros poreikis. Teritorijų planavimo sąlygų 8 dalies 3 punkto reikalavimai įvykdyti aiškinamojo rašto skyriuje 5.2. „Gatvės ir autokeliai“, kuriame įvertinta esama susisiekimo autotransportu sistema, pateiktos krovinio transporto, aptarnaujančio uostą, judėjimo Klaipėdos miesto administracinėse ribose trasos. Aiškinamojo rašto skyriuose 5.2. ir 5.3. aprašyti sprendiniai yra grafiškai pavaizduoti susisiekimo infrastruktūros brėžinyje.</p> <p>Transporto jungtis su išoriniu uostu bendrajame plane žymima kaip planuojamas geležinkelis ir autokelias / gatvė už planuojamos teritorijos ribų, papildomi veiksmai, susiję su šio sprendinio įgyvendinimu, aprašyti Bendrojo plano aiškinamojo rašto skyriuje 7.1. „Bendrojo plano sprendinių įgyvendinimas“. Išorinio uosto statybos vieta bus pasirinkta atlikus šiuo metu rengiamos Lietuvos Respublikos teritorijos bendrojo plano keitimo koncepcijos strateginį pasekmių aplinkai vertinimą (SPAV), poreikis nagrinėti jungties su išoriniu uostu klausimą atsiras tik tuo atveju, jeigu išorinio uosto statybos vieta bus pasirinkta ties Melnrage. Atsižvelgus į tai, kad šis sprendinys reikalauja specialaus atskiro vertinimo, transporto jungties su išoriniu uostu alternatyvos turi būti nagrinėjamos atskirai, rengiant susisiekimo komunikacijų inžinerinės infrastruktūros vystymo (specialųjį) planą, kaip yra nurodyta aiškinamojo rašto skyriuje 7.1. „Bendrojo plano sprendinių įgyvendinimas“. Specialiajame plane bus bandoma surasti susisiekimo infrastruktūros koridorius, kurie būtų maksimaliai atitolę nuo gyvenamųjų, visuomeninių ir kitų jautrių teritorijų, bus suplanuotos konkrečios susisiekimo komunikacijų plėtrai reikalingos teritorijos ir apsaugos priemonės. Minėto plano rengimo metu</p>

Eil. Nr.	Planavimo sąlygas išdavusios institucijos derinimo rašto data ir numeris	Suderinimas / Nederinimą pagrindžiantys motyvai	Nederinimo motyvų įvertinimas
		<p>rezervuojamų teritorijų sprendiniai prieštarauja LR Klaipėdos valstybinio jūrų uosto įstatymo 22 str. 1 d.;</p> <p>8. Planuojant nesivadovaujama LR Bendrojo plano dalies „Jūrinės teritorijos“ 8.2. ir 8.3. p. nurodytais principais, kai neišsaugomi rekreaciniai pakrantės ištekliai, aiškiai nenurodytos visuomenės poreikiams paimamos teritorijos;</p> <p>9. Sprendiniai neatitinka LR Bendrojo plano dalies „Jūrinės teritorijos“ 8.2. ir 8.3. p. nurodytiems principams. Nevykdomi planavimo sąlygų 8 dalies 17 p. nurodymai;</p> <p>10. Teritorijų infrastruktūrai ir transportui poreikis brėžiniuose neatsispindi, todėl neaišku kiek ir kur bus plėtra. Nevykdomi planavimo sąlygų 8.5 ir 8.6 punktų nurodymai;</p> <p>11. Planavimo sąlygų 5 dalyje nurodyti planuojamo dokumento uždaviniai 2, 6, 7, 10 ir 11 nėra pasiekti dėl aukščiau nurodytų priežasčių.</p>	<p>atskiroms susisiekimui jungties alternatyvoms bus atliktas SPAV ir parinktas optimalus sprendinys, įvertintas socialiniu, ekonominiu ir gamtosauginiu aspektais.</p> <p>Pažymėtina, kad bendrojo plano sprendiniams, taip pat ir susisiekimui infrastruktūros, strateginis pasekmių aplinkai vertinimas atliktas darnios plėtros principu, sprendinius vertinant gamtosauginiu, socialiniu ir ekonominiu aspektais. Įvertinus nurodytus motyvus, pastaba laikytina nepagrįsta.</p> <p>2. Atsakymas dėl teritorijų planavimo sąlygų 8 dalies 3 punkto įvykdymo pateiktas atsakyme į 1 pastabą. Kadangi teritorijų planavimo sąlygų 8 dalies 20 punkto reikalavimai įgyvendinti aiškinamojo rašto skyriuje 7. „Bendrojo plano sprendinių įgyvendinimo programa“ bei tekstiname priede Nr. 2 „Bendrojo plano sprendinių įgyvendinimo priemonių planas“, pastaba laikytina nepagrįsta;</p> <p>3. Vadovaujantis LR teisės aktais (Žemės naudojimo būdų turinio aprašu, Teritorijų planavimo normomis ir kitais) sandėliavimo pastatai gali būti statomi tik žemės sklypuose, kuriems yra nustatytas pramonės ir sandėliavimo teritorijos naudojimo būdas. Kadangi sandėlių statyba yra gyvybiškai būtina uosto funkcionavimui, bendruoju planu nustatytas kitoks teritorijos naudojimo būdas neatitiktų faktinės situacijos bei pažeistų teisėtus teritorijos naudotojo lūkesčius. Atkreipiame dėmesį, kad bendruoju planu tik sukuriama sąlyga pramoninės veiklos vykdymui, tačiau vadovaujantis LR teisės aktais, reglamentuojančiais aplinkos kokybę (higienos normomis ir kitais), ūkinės veiklos vykdytojas turi užtikrinti, kad ūkinės veiklos poveikis neviršytų teisės aktuose nurodytų ribinių poveikio verčių. Taip pat pažymėtina, kad ne visos pramoninės veiklos sukelia neigiamą poveikį aplinkai, todėl bet kokių pramonės veiklų ribojimas laikytinas pertekliniu ir ribojančiu investicijas bei naujų darbo vietų kūrimą. Įvertinus šias aplinkybes bei siekiant užtikrinti aplinkos kokybę su uostu besiribojančiose teritorijose, bendrojo plano pagrindiniame brėžinyje yra nurodytas testinis reglamentas (IX.): „Verslo,</p>

Eil. Nr.	Planavimo sąlygas išdavusios institucijos derinimo rašto data ir numeris	Suderinimas / Nederinimą pagrindžiantys motyvai	Nederinimo motyvų įvertinimas
			<p>gamybos, pramonės, inžinerinės infrastruktūros teritorijose bet kokia esama ar planuojama ūkinė veikla privalo atitikti visuomenės sveikatos normų reikalavimus ir neturi daryti neigiamo poveikio greta esančiai ir planuojamai aplinkai bei žmonių sveikatai.“ Pažymėtina, kad planuojamos teritorijos dalims, patenkančioms į nekilnojamojo kultūros paveldo vietovės – Klaipėdos miesto istorinės dalies, vadinamos Naujamiesčiu, teritoriją bei besiribojančioms su Švyturio gatve, nustatytas papildomas reglamentas, draudžiantis vykdyti ūkines veiklas, kurioms nustatyta SAZ būtų didesnė už esamoms veikloms nustatytą SAZ (žr. Teritorijos naudojimo reglamentų aprašomąją lentelę pagrindiniame brėžinyje).</p> <p>Pastabos dalis dėl teritorijų planavimo sąlygų 8 dalies 17 punkto laikytina nepagrįsta, nes bendrojo plano koncepcijos rengimo metu atlikus strateginį pasekmių aplinkai vertinimą (SPAV) nebuvo identifikuoti sprendiniai, kurių sukeltos pasekmės aplinkai nebūtų suvaldomos pasekmes eliminuojančiomis, sumažinančiomis ar kompensuojančiomis priemonėmis. Pažymėta, kad visos SPAV metu nustatytos pasekmių eliminavimo, sumažinimo ar kompensavimo priemonės yra nurodytos aiškinamojo rašto skyriuose 6.4. „Aplinkos kokybė“, 6.5. „Visuomenės sveikata“ ir 6.6. „Socialinė aplinka“. Įvertinus išdėstytas aplinkybes, pastaba laikytina nepagrįsta;</p> <p>4. Pasekmių krantams sumažinimo ir eliminavimo priemonės buvo identifikuotos strateginio pasekmių aplinkai vertinimo (SPAV) metu, šios priemonės yra nurodytos tekstiniame priede Nr. 2 „Bendrojo plano sprendinių įgyvendinimo priemonių planas“ (7.3.1 p.), ten pat nurodyti atsakingi vykdytojai ir finansavimo šaltiniai. Pažymėtina, kad konkrečios krantų apsaugos priemonės turi būti nustatytos atliekant planuojamos ūkinės veiklos poveikio aplinkai vertinimą LR planuojamos ūkinės veiklos įstatymu nustatyta tvarka, vadovaujantis šio įstatymo nuostatomis, sprendime dėl ūkinės veiklos leistinumo bus numatytos konkrečios poveikį</p>

Eil. Nr.	Planavimo sąlygas išdavusios institucijos derinimo rašto data ir numeris	Suderinimas / Nederinimą pagrindžiantys motyvai	Nederinimo motyvų įvertinimas
			<p>eliminuojančios, sumažinančios ar kompensuojančios priemonės, yra privalomos ūkinės veiklos vykdytojui. Atsižvelgiant į tai, kad išdėstyta, pastaba laikytina nepagrįsta;</p> <p>5. Bendrojo plano atitiktį Kuršių nerijos nacionalinio parko teritorijoje galiojančių teritorijų planavimo dokumentų sprendiniams pagal kompetenciją vertina Kuršių nerijos nacionalinio parko direkcija, kuri yra išdavusi teritorijų planavimo sąlygas. Atsižvelgus, kad dalis sprendinių, kurie gali būti įgyvendinti vadovaujantis Bendruoju planu, gali būti vertinami kaip prieštaraujantys Kuršių nerijos nacionalinio parko tvarkymo plano galiojančiais redakcijai, Bendrojo plano pagrindiniame brėžinyje nurodytas tekstinis reglamentas (XXIII.): „Bendrojo plano sprendiniai, neatitinkantys atskirų Kuršių nerijos nacionalinio parko tvarkymo plano ar Kuršių nerijos nacionalinio parko ir jo zonų ribų plano sprendinių, gali būti įgyvendinti tik atitinkamai įvykdžius LR saugomų teritorijų įstatymo nuostatas: statyba valstybiniuose parkuose galima valstybinio parko planavimo schemeje (ribų ir tvarkymo planuose) ir (ar) savivaldybės ar jos dalies bendrajame plane numatytose vietose“. Reaguojant į pastabos dalį dėl teritorijų planavimo sąlygų 8.17 p. įgyvendinimo, pažymėtina, kad galimos Bendrojo plano sprendinių pasekmės buvo įvertintos atliekant SPAV, kurio metu identifikuotos pasekmės eliminuojančios, sumažinančios ar kompensuojančios priemonės nurodytos Bendrojo plano sprendinių aiškinamajame rašte. Įvertinus šias aplinkybes pastaba laikytina nepagrįsta.</p> <p>6. Šiuo metu praktiškai visa uosto teritorija yra užstatyta pastatais ar inžineriniais statiniais, todėl Bendruoju planu planuojamos teritorijos ribose suformuoti apsauginių želdinių juostas nėra galimybės. Bendrojo plano sprendiniuose yra nurodyta, kad rengiant atskirų statinių statybos projektus privaloma vadovautis Priklausomųjų želdynų normų (plotų) nustatymo tvarkos aprašu. Siekiant apsauginių želdinių juostas suformuoti bent dalyje teritorijos perimetro,</p>

Eil. Nr.	Planavimo sąlygas išdavusios institucijos derinimo rašto data ir numeris	Suderinimas / Nederinimą pagrindžiantys motyvai	Nederinimo motyvų įvertinimas
			<p>aiškinamojo rašto skyriuje 3.4. „Priklausomieji želdynai ir želdynų teritorijos“ yra įdėta rekomendacija statinių statybos techninių projektų rengimo metu naujus želdynus planuoti kuo arčiau išorinio uosto teritorijos perimetro. Kraštovaizdžio apsaugos sprendiniai yra pateikti aiškinamojo rašto skyriuje 6.3. „Kraštovaizdžio apsauga“, skyriuje 7.1. „Bendrojo plano sprendinių įgyvendinimas“ yra nurodyta, kad želdinių ir (ar) miškų plotai, kurie bus sunaikinti vykdant su Klaipėdos valstybinio jūrų uostu susijusios infrastruktūros ir suprastruktūros plėtrą, turi būti atsodinti savivaldybės, kurioje jie sunaikinami, teritorijoje vadovaujantis savivaldybės bendrojo plano ar žemesnio lygmens kompleksinio teritorijų planavimo dokumentų sprendiniais. Šių želdinių atsodinimą finansuoja infrastruktūros arba suprastruktūros plėtotojas (statytojas).</p> <p>Gamtinio karkaso ir kraštovaizdžio apsaugos priemonės yra nurodytos Bendrojo plano aiškinamojo rašto skyriuje 6.3 „Kraštovaizdžio apsauga“. Įvertinus išdėstytas aplinkybes, pastaba laikytina nepagrįsta;</p> <p>7. Pastabos, susijusios su Bendrojo plano sprendinių atitikimu Klaipėdos apskrities bendrojo plano sprendiniams, laikytinos nepagrįstomis, nes:</p> <p>7.1. Bendrojo plano sprendiniai (planuojamos teritorijos ribose) nepatenka į gamtinio karkaso sudėtinės dalis, pažymėtas Ekologinės pusiausvyros išsaugojimo brėžinyje;</p> <p>7.2. Bendrojo plano sprendiniuose yra rezervuojami tik tie plotai, kurie gali būti rezervuoti įvertinus rengiamo teritorijų planavimo dokumento lygmenį (pažymėtina, kad rengiamas Bendrasis planas nėra tas teritorijų planavimo dokumentas, kuriuo vadovaujantis būtų galima atlikti žemės paėmimą visuomenės poreikiams LR žemės paėmimo visuomenės poreikiams įgyvendinant valstybinės svarbos projektus įstatymu nustatyta tvarka). Reaguojant į pastabos dalį dėl teritorijų planavimo sąlygų</p>

Eil. Nr.	Planavimo sąlygas išdavusios institucijos derinimo rašto data ir numeris	Suderinimas / Nederinimą pagrindžiantys motyvai	Nederinimo motyvų įvertinimas
			<p>8 dalies 6 punkto reikalavimų įgyvendinimo, pažymėtina, kad rezervinės teritorijos greta Baltijos prospekto tęsinio, nesiribojančios su esama uosto teritorija, šiuo metu yra paimamos visuomenės poreikiams vadovaujantis Uosto ir rezervinės uosto teritorijos tarp Baltijos pr. tęsinio ir Senosios Smiltelės g., Klaipėdoje, detaliojo plano sprendiniais.</p> <p>8. Reaguojant į pastabą dėl neišsaugomų pakrantės rekreacinių išteklių, pažymėtina, kad bendrojo plano koncepcijos rengimo stadijoje atlikto SPAV metu buvo identifikuotos sprendinių pasekmės aplinkai, taip pat ir rekreaciniams ištekliams. Pasekmės eliminuojančios, sumažinančios ar kompensuojančios priemonės yra nurodytos bendrojo plano aiškinamojo rašto skyriuje 6.4. „Aplinkos kokybė“.</p> <p>Reaguojant į pastabą, kad nėra numatyta rezervinė teritorija miesto šiaurinėje dalyje susisiekimo koridoriui į išorinį uostą, pažymėtina, kad išorinio uosto statybos vieta bus pasirinkta atlikus šiuo metu rengiamos Lietuvos Respublikos teritorijos bendrojo plano keitimo koncepcijos strateginį pasekmių aplinkai vertinimą (SPAV), poreikis nagrinėti jungties su išoriniu uostu klausimą atsiras tik tuo atveju, jeigu išorinio uosto statybos vieta bus pasirinkta ties Melnrage. Atsižvelgus į tai, kad šis sprendinys reikalauja specialaus atskiro vertinimo, transporto jungties su išoriniu uostu alternatyvos turi būti nagrinėjamos atskirai, rengiant susisiekimo komunikacijų inžinerinės infrastruktūros vystymo (specialųjį) planą, kaip yra nurodyta aiškinamojo rašto skyriuje 7.1. „Bendrojo plano sprendinių įgyvendinimas“. Pažymėtina, kad galimos transporto jungties su išoriniu uostu vieta Klaipėdos apskrities bendrojo plano rezervavimo visuomenės poreikiams brėžinyje pažymėta kaip planuojamas infrastruktūros koridorius.</p> <p>Reaguojant į pastabą, kad nenumatomos visuomenės poreikiams paimamos teritorijos, pažymėtina, kad Klaipėdos valstybinio jūrų uosto kompleksas, kaip sudėtinė IXB</p>

Eil. Nr.	Planavimo sąlygas išdavusios institucijos derinimo rašto data ir numeris	Suderinimas / Nederinimą pagrindžiantys motyvai	Nederinimo motyvų įvertinimas
			<p>transporto koridoriaus dalis, yra Lietuvos Respublikos Seimo pripažintas ypatingos valstybinės svarbos projektu ir vadovaujantis Lietuvos Respublikos žemės paėmimo visuomenės poreikiams įgyvendinant ypatingos valstybinės svarbos projektus įstatymu, žemės paėmimui visuomenės poreikiams turi būti rengiamas specialusis planas. Remiantis šia įstatymo nuostata, Bendruoju planu negali būti nustatomos visuomenės poreikiams paimamos teritorijos, nes žemės paėmimas visuomenės poreikiams turi būti sprendžiamas rengiant valstybei svarbaus projekto specialiuosius planus – susisiekimo komunikacijų inžinerinės infrastruktūros vystymo planus. Įvertinus nurodytas aplinkybes, pastaba laikytina nepagrįsta;</p> <p>9. Atsakant į pastabą dėl Bendrojo plano sprendinių atitikimo LR bendrojo plano dalies „Jūrinės teritorijos“ 8.2. p., pažymėtina, kad uosto plėtra Baltijos jūros akvatorijoje yra suplanuota taip, kad darytų mažiausią poveikį pakrantės ir priekrantės rekreaciniams ištekliams. Bendrojo plano rengimo etapo metu buvo atliktas SPAV, kuriame nebuvo identifikuotos pasekmės rekreaciniams ištekliams, kurios nebūtų eliminuotos ar sumažintos SPAV ataskaitoje nurodytomis priemonėmis. Reaguojant į pastabą dėl Bendrojo plano sprendinių atitikimo LR bendrojo plano dalies „Jūrinės teritorijos“ 8.3. p., pažymėtina, kad Klaipėdos valstybinio jūrų uosto kompleksas, kaip sudėtinė IXB transporto koridoriaus dalis, yra Lietuvos Respublikos Seimo pripažintas ypatingos valstybinės svarbos projektu, vadovaujantis Lietuvos Respublikos žemės paėmimo visuomenės poreikiams įgyvendinant ypatingos valstybinės svarbos projektus įstatymu, žemės paėmimui visuomenės poreikiams turi būti rengiamas specialusis planas. Remiantis šia įstatymo nuostata, Bendruoju planu negali būti nustatomos visuomenės poreikiams paimamos teritorijos, žemės paėmimas visuomenės poreikiams turi būti sprendžiamas rengiant valstybei svarbaus projekto specialiuosius planus – susisiekimo komunikacijų inžinerinės</p>

Eil. Nr.	Planavimo sąlygas išdavusios institucijos derinimo rašto data ir numeris	Suderinimas / Nederinimą pagrindžiantys motyvai	Nederinimo motyvų įvertinimas
			<p>infrastruktūros vystymo planus. Įvertinus nurodytas aplinkybes, pastaba laikytina nepagrįsta;</p> <p>10. Bendrojo planu planuojamos teritorijos ribose yra nustatyti visi teritorijų naudojimo reglamento reikalavimai, nurodyti planavimo sąlygų 8 dalies 5 punkte bei būtini rengiant statinių statybos projektus. Taip pat atitinkamai yra įgyvendintas teritorijų planavimo sąlygų 8 dalies 6 punktas – rezervuojamų teritorijų sąrašas pateiktas aiškinamojo rašto skyriuje 3.6. „Teritorijų rezervavimas“. Įvertinus nurodytas aplinkybes, pastaba laikytina nepagrįsta;</p> <p>11. Bendrojo plano apimtyje yra visi sprendiniai, susiję su bendrojo plano planavimo darbų programoje nustatytais planavimo uždaviniais, bendrojo plano sprendiniams 2018–05–21 raštu Nr. 2–8372 yra pritaręs planavimo darbų programą patvirtinės planavimo organizatorius – Lietuvos Respublikos susisiekimo ministerija. Dėl nurodytų aplinkybių pastaba laikytina nepagrįsta.</p>
18.	2019-04-08 Neringos savivaldybės administracijos raštas Nr. (4.16)V15-785	Suderinta	-
19.	2019-04-17 Aplinkos apsaugos agentūros raštas Nr. (30.2)-A4E-805	Suderinta	-
20.	2019-04-17 Kultūros paveldo departamento prie Kultūros ministerijos Klaipėdos skyriaus raštas Nr.(12.53-KI)2KI-452	Suderinta	-
21.	2019-04-17 LR sveikatos apsaugos ministerijos raštas Nr. (10.2.2.7-411)10–2635	Suderinta	-

Eil. Nr.	Planavimo sąlygas išdavusios institucijos derinimo rašto data ir numeris	Suderinimas / Nederinimą pagrindžiantys motyvai	Nederinimo motyvų įvertinimas
22.	2019-05-06 LR kultūros ministerijos raštas Nr. S2-1257	Suderinta	-
23.	2019-05-15 LR aplinkos ministerijos raštas Nr. (14)-D8-(E)-691	Suderinta	-
24.	2019-05-21 Kuršių nerijos nacionalinio parko direkcijos raštas Nr. S1-196 (6.19)	<ol style="list-style-type: none"> 1. Neatsižvelgta į KNNP direkcijos 2019-01-09 rašto Nr. S1-09(6.19) 10 p. bei 2019-04-04 rašto Nr. S1-127(6.19) 7 p., kur nurodyta, kad sprendiniai negali būti numatomi už planuojamos teritorijos ribų; 2. Neatsižvelgta į KNNP direkcijos 2019-01-09 rašto Nr. S1-09(6.19) 17 p. bei 2019-04-04 rašto Nr. S1-127(6.19) 8 p., kur nurodyta, kad Hageno gūbrio geomorfologiniame draustinyje pažymėti „inžineriniai statiniai ir uosto technologiniai įrenginiai (bokštinio tipo)“ prieštarauja KNNP tvarkymo plano 36 p., 7.1.1. p. ir LR saugomų teritorijų įstatymo 8 str. 3d. 2p. reikalavimams; 3. Neatsižvelgta į KNNP direkcijos 2019-04-04 rašto Nr. S1-127(6.19) 10 p., kuriame nurodyta, kad vadovaujantis teritorijų planavimo įstatymo 25 str. 5d. 3p. turi būti „parengiami teritorijų planavimo dokumentų konkretūs sprendiniai, kuriuose nustatomos privalomosios nuostatos, privalomieji reikalavimai ir teritorijos naudojimo reglamentai“, bet ne sąlyginiai sprendiniai; 4. Neatsižvelgta į KNNP direkcijos 2019-01-09 rašto Nr. S1-09(6.19) 23 p. bei 2019-04-04 rašto Nr. S1-127(6.19) 11 p., kur nurodyta, kad Bendrojo plano sprendiniai įtakoja vertingiausius Kuršių nerijos kultūrinio kraštovaizdžio elementus ir ypatumus, erdvinę struktūrą, būdingas Kuršių marių panoramas ir siluetus, kultūrinius elementus. 	<ol style="list-style-type: none"> 1. Pastaba laikytina nepagrįsta, nes bet kokie grafiniai žymėjimai už planuojamos teritorijos ribų yra rekomendacinio pobūdžio ir nėra sudėtinė bendrojo plano sprendinių dalis. Bendrojo plano aiškinamojo rašto skyriuje 7. „Bendrojo plano sprendinių įgyvendinimo programa“ yra nurodyta, kokie papildomi teritorijų planavimo dokumentai turi būti parengti, kad būtų sukurtos sąlygos pilna apimtimi įgyvendinti dalį bendrojo plano sprendinių; 2. Aiškinamojo rašto 3.10 pav. „Pastatų aukštis“ Hageno gūbrio geomorfologiniame draustinyje sutartiniu žymėjimu „inžineriniai statiniai ir uosto technologiniai įrenginiai (bokštinio tipo)“ yra pažymėtas esamas inžinerinis statinys – priešgaisrinis bokštelis. Pažymėtina, kad šis statinys yra už planuojamos teritorijos ribų ir negali būti laikomas bendrojo plano sprendinių sudėtine dalimi. Dėl nurodytų aplinkybių pastaba laikytina nepagrįsta; 3. Vadovaujantis LR teritorijų planavimo įstatymo 2 str. 29 p. pateiktu apibrėžimu, teritorijų planavimo dokumento sprendinių įgyvendinimo programa – planavimo organizatoriaus tvirtinamas dokumentas, kuriame nustatomi teritorijų planavimo dokumento sprendinių įgyvendinimo būdai. Sprendinių įgyvendinimo programa yra sudėtinė bendrojo plano dalis (aiškinamojo rašto skyrius 7. „Bendrojo plano sprendinių įgyvendinimo programa“ kartu su tekstiniu priedu „), joje nurodyti visi papildomi reikalavimai, kurie turi būti įvykdyti siekiant įgyvendinti bendrojo plano sprendinius. Vertinant bendrojo plano sprendinius kompleksiskai su sprendinių įgyvendinimo programoje nurodytais reikalavimais, sprendiniai yra konkretūs, juose nustatytos visos privalomosios nuostatos ir reikalavimai bei teritorijos naudojimo reglamentai, nurodyti sprendinių įgyvendinimo būdai ir sąlygos. Įvertinus šias aplinkybes

Eil. Nr.	Planavimo sąlygas išdavusios institucijos derinimo rašto data ir numeris	Suderinimas / Nederinimą pagrindžiantys motyvai	Nederinimo motyvų įvertinimas
			<p>pastaba laikytina nepagrįsta;</p> <p>4. Su uosto plėtra susiję bendrojo plano sprendiniai, išskyrus teritoriją, kurioje gali būti vykdoma pietinio molo rekonstrukciją, yra numatyti už KNNP teritorijos ribų, todėl jie neturėtų būti vertinami kaip darantys įtaką KNNP išskirtinėms savybėms. Į bendrojo plano sprendinius perkelta LR saugomų teritorijų įstatymo 13 str. 3 d. 6 p. nuostata, kuri nurodo, leidžiama remontuoti, rekonstruoti esamus statinius, statyti naujus statinius valstybinio parko planavimo schemeje (ribų ir tvarkymo planuose) ir (ar) savivaldybės ar jos dalies bendrajame plane numatytose vietose, taip pat rekonstruoti esamus statinius laikantis valstybinio parko planavimo schemeje (ribų ir tvarkymo planuose) ir (ar) savivaldybės ar jos dalies bendrajame plane nustatytų sprendinių, jeigu nurodyti planai numato specifines sąlygas jų rekonstrukcijai. Vadovaujantis šia nuostata pietinis molas bei kiti statiniai KNNP teritorijoje gali būti rekonstruojami ar statomi tik tuo atveju, jeigu jų techniniai parametrai pilna apimtimi atitinka Kuršių nerijos nacionalinio parko zonų ir ribų bei tvarkymo planų sprendinius arba yra numatyti savivaldybės ar jos dalies bendrajame plane. Taip pat Bendrajame plane yra numatytas reikalavimas, kad visų pastatų ir (ar) virš žemės iškilusių inžinerinių statinių projektavimui KNNP teritorijoje turi būti organizuojami architektūriniai konkursai, o architektūriniai sprendiniai turi maksimaliai atitikti Retrospektyvinio Kuršių nerijos išskirtinės visuotinės vertės aprašo reikalavimus. Įvertinus šias aplinkybes pastaba, laikytina nepagrįsta.</p>
25.	2018-12-19 Pajūrio regioninio parko direkcijos raštas Nr. 6.1–289	Suderinta (per 20 darbo dienų išvados nepateikė, derinimas gautas ankstesnio derinimo metu)	-
26.	2019-01-08 AB „Klaipėdos vanduo“ raštas Nr. 2019/S.01–54	Suderinta (per 20 darbo dienų išvados nepateikė, derinimas gautas ankstesnio derinimo metu)	-
27.	AB „Klaipėdos energija“	(per 20 darbo dienų išvados nepateikė, vadovaujantis LR teritorijų planavimo įstatymo 23 str. 7 d. dokumentas laikytinas suderintu)	-

Eil. Nr.	Planavimo sąlygas išdavusios institucijos derinimo rašto data ir numeris	Suderinimas / Nederinimą pagrindžiantys motyvai	Nederinimo motyvų įvertinimas
28.	LR energetikos ministerija	(per 20 darbo dienų išvados nepateikė, vadovaujantis LR teritorijų planavimo įstatymo 23 str. 7 d. dokumentas laikytinas suderintu)	-

DETALŪS METADUOMENYS

Dokumento sudarytojas (-ai)	Lietuvos Respublikos susisiekimo ministerija 188620589, Gedimino pr. 17, 01505 Vilnius
Dokumento pavadinimas (antraštė)	DĖL KLAIPĖDOS VALSTYBINIO JŪRŲ UOSTO (ŽEMĖS, VIDINĖS AKVATORIJOS, IŠORINIO REIDO IR SUSIJUSIOS INFRASTRUKTŪROS) BENDROJO PLANO PAKARTOTINO DERINIMO APIBENDRINIMO
Dokumento registracijos data ir numeris	2019-06-10 Nr. 2-4900
Dokumento gavimo data ir dokumento gavimo registracijos numeris	–
Dokumento specifikacijos identifikavimo žymuo	ADOC-V1.0
Parašo paskirtis	Pasirašymas
Parašą sukūrusio asmens vardas, pavardė ir pareigos	Ričardas Degutis, Viceministras, Vadovybė
Sertifikatas išduotas	RIČARDAS DEGUTIS, Lietuvos Respublikos susisiekimo ministerija LT
Parašo sukūrimo data ir laikas	2019-06-10 14:49:06 (GMT+03:00)
Parašo formatas	XAdES-T
Laiko žymoje nurodytas laikas	2019-06-10 14:49:21 (GMT+03:00)
Informacija apie sertifikavimo paslaugų teikėją	ADIC CA-B, Asmens dokumentu israsymo centras prie LR VRM LT
Sertifikato galiojimo laikas	2018-10-02 14:02:26 – 2021-10-01 14:02:26
Informacija apie būdus, naudotus metaduomenų vientisumui užtikrinti	"Registravimas" paskirties metaduomenų vientisumas užtikrintas naudojant "RCSC IssuingCA, VI Registru centras - i.k. 124110246 LT" išduotą sertifikatą "Dokumentų valdymo sistema Avilys, Lietuvos Respublikos susisiekimo ministerija, i.k.188620589 LT", sertifikatas galioja nuo 2018-12-27 13:55:24 iki 2021-12-26 13:55:24
Pagrindinio dokumento priedų skaičius	1
Pagrindinio dokumento pridedamų dokumentų skaičius	–
Priedamo dokumento sudarytojas (-ai)	–
Priedamo dokumento pavadinimas (antraštė)	–
Priedamo dokumento registracijos data ir numeris	–
Programinės įrangos, kuria naudojantis sudarytas elektroninis dokumentas, pavadinimas	Dokumentų valdymo sistema Avilys, versija 3.5.M13
Informacija apie elektroninio dokumento ir elektroninio (-ių) parašo (-ų) tikrinimą (tikrinimo data)	Atitinka specifikacijos keliamus reikalavimus. Visi dokumente esantys elektroniniai parašai galioja (2019-06-10 14:50:56)
Paieškos nuoroda	–
Papildomi metaduomenys	Nuorašą suformavo 2019-06-10 14:50:56 Dokumentų valdymo sistema Avilys

UAB „Sweco Lietuva“
prezidentui
Artūrai Abromavičiui

2019-03-08 Nr.SD(ADM)- 1026
Į 2019-03-06 Nr. V1-449/19

DĖL PARENGTO TERITORIJŲ PLANAVIMO DOKUMENTO

Atsakydami į Jūsų 2019-03-06 raštą Nr. V1-449/19 „Dėl parengto teritorijų planavimo dokumento projekto Klaipėdos valstybinio jūrų uosto (žemės vidinės akvatorijos, išorinio reido ir susijusios infrastruktūros) bendrasis planas“ sprendinius ir, laikantis Lietuvos Respublikos Teritorijų planavimo įstatymo 23 str. 7 d., reikalavimų, informuojame, kad pastabų pateiktiems sprendiniams neturime.

Industrinių tyrimų ir
plėtros departamento direktorius



Virgilijus Jastremskas

H.Žukauskas, tel. (8 5) 269 3295, h.zukauskas@litrail.lt



VALSTYBĖS ĮMONĖ REGISTRŲ CENTRAS

Lvovo g. 25-101, 09320 Vilnius, tel. (8 5) 268 8262, faks. (8 5) 268 8311, el. p. info@registrucentras.lt.
Duomenys kaupiami ir saugomi Juridinių asmenų registre, kodas 124110246

UAB „Sweco Lietuva“
El. p. info@sweco.lt

Į 2019-03-06

Nr.
Nr. V1-449/19

DĖL PAKARTOTINIO TERITORIJŲ PLANAVIMO DOKUMENTO PROJEKTO DERINIMO

Valstybės įmonė Registrų centras (toliau – Registrų centras) pagal kompetenciją išnagrinėjo Jūsų 2019 m. kovo 6 d. raštą dėl Klaipėdos valstybinio jūrų uosto (žemės, vidinės akvatorijos, išorinio reido ir susijusios infrastruktūros) bendrojo plano (toliau – Bendrasis planas) projekto pakartotinio derinimo. Informuojame, kad Registrų centras patikslintam Bendrojo plano projektui pastabų ir pasiūlymų neturi.

Generalinis direktorius

Saulius Urbanavičius

Aldona Beinaravičienė, tel. (8 5) 268 8293, el. p. Aldona.Beinaraviciene@registrucentras.lt



Signa Web



Sudaryti
 Atidaryti
 Pasirašyti
 Registruoti
 Išsaugoti



Dokumentas: Dėl pakartotinio teritorijų planavimo dokumento projekto derinimo



Turinys

Metaduomenys

Parašai

Tikrinimas

Redaguoti
 Peržiūrėti

PASIRAŠOMIEJI METADUOMENYS

El. dokumento turinį aprašantys metaduomenys

El. dokumento pavadinimas	Dokumento rūšis	Parašai
Dėl pakartotinio teritorijų planavimo dokumento projekto derinimo	Raštas	

Sudarytojai

Statusas	Sudarytojas	Kodas	Adresas	Parašai
Juridinis asmuo	Valstybės įmonė Registrų Centras	124110246	Lvovo g. 25-101, 09320 Vilnius	

Dokumento sudarymas

Sudarymo data	Parašai
2019-03-07 17:55:08	

Dokumento registracijos

Registravimo data	Dokumento registracijos Nr.	Įmonės (įstaigos) kodas	Parašai
2019-03-08 08:49:11	S-14521 (7.1E)	124110246	

Dokumentą užregistravęs darbuotojas

Vardas ir pavardė	Pareigos	Struktūrinis padalinys
Irena Klimanskienė	Dokumentų registratorė	Dokumentų registravimo ir tvarkymo grupė

NEPASIRAŠOMIEJI METADUOMENYS

© 2009-2019, UAB MitSoft: Mindaugo g. 23, LT-03214 Vilnius, Lietuva.
Iškilius techniniams nesklandumams rašykite signa-support@mitsoft.lt



Signa Web



Sudaryti
 Atidaryti
 Pasirašyti
 Registruoti
 Išsaugoti



Dokumentas: Dėl pakartotinio teritorijų planavimo dokumento projekto derinimo



Turinys

Metaduomenys

Parašai

Tikrinimas



Pašalinti

Pasirašymas

Saulius Urbanavičius, Generalinis direktorius (...)

Registravimas

Irena Klimanskienė, Dokumentų registratorė (201...

Parašo duomenys

Šis parašas yra galiojantis.

Parašas

Pasirašymo laikas: 2019-03-08 08:49:32

Paskirtis: registravimas

Formatas: Trumpalaikio galiojimo (XAdES-T)

Parengti ilgalaikiam galiojimui

Laiko žyma: 2019-03-08 08:49:39

Pasirašantis asmuo

Vardas, pavardė: Irena Klimanskienė

Pareigos: Dokumentų registratorė

Struktūrinis padalinys: Dokumentų registravimo ir tvarkymo grupė

Sertifikatas

Turėtojas: IRENA KLIMANSKIENĖ

Leidėjas: VI Registru Centras RCSC (IssuingCA-A)

Galioja nuo 2018-01-11 iki 2020-01-11

Elementai pasirašyti parašu „Irena Klimanskienė“

TURINYS

sweco.docx

METADUOMENYS

Dokumento pavadinimas: Dėl pakartotinio teritor...

Sudarytojai

Valstybės įmonė Registru Centras. Kodas: 124110...

Sudarymo data: 2019-03-07

Dokumento registracijos

Registravimo data: 2019-03-08. Registracijos Nr...

Parašai

Pasirašymo data: 2019-03-08, Parašo paskirtis: ...

PARAŠAI

Saulius Urbanavičius, Generalinis direktorius (...)



Litgrid AB
A. Juozapavičiaus g. 13
LT-09311, Vilnius
T +370 707 02171
F +370 5 272 3988
info@litgrid.eu

www.litgrid.eu

Įmonės kodas
302564383
PVM mokėtojo kodas
LT100005748413

UAB „Sweco Lietuva“

info@sweco.lt

2019-03-13 Nr. 19SA-1894

2019-03-06 Nr. GD-497

22

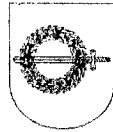
DĖL PARENGTO TERITORIJŲ PLANAVIMO DOKUMENTO PROJEKTO DERINIMO

LITGRID AB derina Klaipėdos valstybinio jūrų uosto (žemės, vidinės akvatorijos, išorinio reido ir susijusios infrastruktūros) bendrojo plano projekto sprendinius.

Strateginės infrastruktūros departamento direktorė

Gerda Krasauskė

ORIGINALAS NEBUS SIUNČIAMAS



KLAIPĖDOS RAJONO SAVIVALDYBĖS ADMINISTRACIJA

Biudžetinė įstaiga, Klaipėdos g. 2, LT-96130 Gargždai,
tel. (8 46) 45 25 45, faks. (8 46) 47 20 05, el. p. savivaldybe@klaipedos-r.lt, www.klaipedos-r.lt.
Duomenys kaupiami ir saugomi Juridinių asmenų registre, kodas 1887736

Artūrai Abromavičiui,
UAB „Sweco Lietuva“ Prezidentui,
El. p. remigijus.simkus@sweco.lt

2019-03-14 Nr. *(51.51)-A5-1233*
Į 2019-03-06 Nr. V1-449/19

DĖL PARENGTO TERITORIJŲ PLANAVIMO DOKUMENTO DERINIMO

Klaipėdos rajono savivaldybės administracija išnagrinėjo Jūsų prašymą dėl Klaipėdos valstybinio jūrų uosto (žemės, vidinės akvatorijos, išorinio reido ir susijusios infrastruktūros) bendrojo plano ir jį derina.

Šis sprendimas per vieną mėnesį nuo jo įteikimo ar pranešimo suinteresuotai šaliai apie viešojo administravimo subjekto veiksmus (atsisakymą atlikti veiksmus) dienos gali būti skundžiamas Lietuvos administracinių ginčų komisijos Klaipėdos apygardos skyriui (Herkaus Manto g. 37, LT-92236, Klaipėda) arba Regionų apygardos administracinio teismo Klaipėdos rūmams (Galinio Pylimo g. 9, LT-91230 Klaipėda) Lietuvos Respublikos administracinių bylų teisenos įstatymo nustatyta tvarka.

Direktorius

Sigitas Karbauskas

G. Kasperavičius tel. Nr. (8 46 47 30 60)
V. Boreišienė, tel. Nr. (8 46 47 30 60)

UAB „Sweco Lietuva“
Vito Gerulaičio g. 1-1001, LT-08200 Vilnius
info@sweco.lt

2019.03.15

Dėl pakartotinio teritorijų planavimo dokumento projekto derinimo
Nr. 2019-00677

“Dėl Klaipėdos valstybinio jūrų uosto (žemės, vidinės akvatorijos, išorinio reido ir susijusios infrastruktūros) bendrojo plano rengimo” ir 2014 m. rugpjūčio 19 d. Lietuvos Respublikos susisiekimo ministro įsakymu Nr3-341 “Dėl Rytų-Vakarų transporto koridoriaus Lietuvos dalies (Klaipėdos valstybinio jūrų uosto, kelių, geležinkelių infrastruktūros komplekso) ypatingos valstybinės svarbos ir "Via Baltica" transporto koridoriaus Lietuvos dalies ypatingos valstybinės svarbos projektų vykdymo”, parengto valstybei svarbaus projekto teritorijų planavimo dokumento- Klaipėdos valstybinio jūrų uosto (žemės, vidinės akvatorijos, išorinio reido ir susijusios infrastruktūros) bendrojo plano projekto

Detalaus plano sprendiniams pritariame.

Techninio ar darbo projekto ruošimui gauti naujas tinklų iškėlimo/prisijungimo sąlygas

Infrastruktūros padalinio Tinklo resursų administravimo
4 komandos vyresnysis inžinierius



Kęstutis Venclovaitis

R.Bružienė, 8686 45965, el. p. rita.bruzienne@telia.lt

Telia Lietuva, AB
Lvovo g. 25, 03501 Vilnius
Tel. (8 5) 262 1511, e. p. info@telia.lt
www.telia.lt

Juridinių asmenų registras
Kodas 1212 15434



ORIGINALAS NEBŪS IŠSIJUSTAS

**VALSTYBĖS SIENOS APSAUGOS TARNYBA
PRIE LIETUVOS RESPUBLIKOS VIDAUS REIKALŲ MINISTERIJOS**

Biudžetinė įstaiga, Savanorių pr. 2, LT-03116 Vilnius, tel.: (8 5) 271 9305 / 233 1352,
faks.: (8 5) 271 9306 / 233 1365 / 271 7344, el. p. dvks@vsat.vrm.lt.
Duomenys kaupiami ir saugomi Juridinių asmenų registre, kodas 188608252

UAB „Sweco Lietuva“
Spaudos g. 6, 05132 Vilnius
el. p.
info@sweco.lt

2019-03-18 Nr. (21)-14-796
Į 2019-03-06 Nr. V1-449/19

**DĖL PAKARTOTINIO TERITORIJŲ PLANAVIMO DOKUMENTO PROJEKTO
DERINIMO**

Valstybės sienos apsaugos tarnyba prie Lietuvos Respublikos vidaus reikalų ministerijos pagal kompetenciją išnagrinėjo Klaipėdos valstybinio jūrų uosto (žemės, vidinės akvatorijos, išorinio reido ir susijusios infrastruktūros) bendrojo plano projektą ir derina bendrojo plano sprendinius.

Tarnybos Turto valdymo valdybos
Infrastruktūros plėtros ir paslaugų skyriaus
vyriausioji specialistė

Rita Dėnienė

Rita Dėnienė, tel. (8 5) 271 9383, el. p. rita.deniene@vsat.vrm.lt



LIETUVOS RESPUBLIKOS KRAŠTO APSAUGOS MINISTERIJA

Biudžetinė įstaiga, Totorių g. 25, LT-01121 Vilnius, tel.: (8 5) 273 5501 / 262 4821, faks. (8 5) 264 8517, el. p. kam@kam.lt.
Duomenys kaupiami ir saugomi Juridinių asmenų registre, kodas 188602751, PVM mokėtojo kodas LT100001016116

UAB „Sweco Lietuva“
V. Gerulaičio g. 1, 08200 Vilnius

2019-03-21 Nr. 12-01-469
Į 2019-03-06 Nr. V1-449/19

Kopija
Lietuvos Respublikos susisiekimo ministerijai
Gedimino pr. 17, 01505 Vilnius
VĮ Klaipėdos valstybinio jūrų uosto direkcijai
J. Janonio g. 24, 92251 Klaipėda

DĖL PRAŠYMO DERINTI UOSTO BENDRĄJĮ PLANĄ

Lietuvos Respublikos krašto apsaugos ministerija pakartotinai išnagrinėjo VĮ Klaipėdos valstybinio jūrų uosto direkcijos užsakymu parengtus ir pateiktus derinti Klaipėdos jūrų uosto bendrojo plano sprendinius ir jiems pagal kompetenciją pritaria. Jūs atsižvelgėte į Krašto apsaugos ministerijos pasiūlymus ir brėžiniuose pažymėjote Lietuvos kariuomenės Brigados generolo Povilo Plechavičiaus poligono mokomąją teritoriją (nurodytą Lietuvos Respublikos Vyriausybės 2000 m. gegužės 12 d. nutarimo Nr. 545 „Dėl Lietuvos kariuomenės karinių poligonų ir karinio mokymo teritorijų“ 2 priede), ją išbraukėte iš uosto rezervinės teritorijos ir nustatėte uosto rezervinės teritorijos ribą ties mokymo teritorijos šiaurine riba (žr. bendrojo plano aiškinamojo rašto 130 ir 131 psl.).

Krašto apsaugos viceministras

Giedrimas Jeglinskas



**NACIONALINĖ ŽEMĖS TARNYBA
PRIE ŽEMĖS ŪKIO MINISTERIJOS**

UAB „Sweco Lietuva“
V. Gerulaičio g. 1, Vilnius
El. p. remigijus.simkus@sweco.lt

2019-03-21 Nr. 1SD-708-(8.2.)
I 2018-03-06 Nr. V1-449/19

**DĖL KLAIPĖDOS VALSTYBINIO JŪRŲ UOSTO BENDROJO PLANO PROJEKTO
PAKARTOTINIO DERINIMO**

Vadovaudamiesi Lietuvos Respublikos teritorijų planavimo įstatymo 23 straipsnio 7 dalies nuostatomis, išnagrinėjome pakartotinai pateiktą derinti Klaipėdos valstybinio jūrų uosto (žemės, vidinės akvatorijos, išorinio reido ir susijusios infrastruktūros) bendrojo plano projektą.

Šį dokumentą deriname be pastabų.

Pagarbiai

Direktorius

Laimonas Čiakas

Originalas nebus siunčiamas

Eglė Pletkienė, tel. 8 706 85 145, el. p. egle.pletkiene@nzt.lt.



**PRIEŠGAISRINĖS APSAUGOS IR GELBĖJIMO DEPARTAMENTO
PRIE VIDAUS REIKALŲ MINISTERIJOS
KLAIPĖDOS PRIEŠGAISRINĖ GELBĖJIMO VALDYBA**

Biudžetinė įstaiga, Švitrigailos g. 18, LT-03223 Vilnius.
Duomenys kaupiami ir saugomi Juridinių asmenų registre, kodas 188601311.
Valdybos duomenys: Trilapio g. 12, LT-92191 Klaipėda, tel. (8 46) 354 473, el. p. klaipeda.pgv@vpgt.lt

UAB „Sweco Lietuva“
prezidentui Artūrai Abromavičiui
V. Gerulaičio g. 1, Vilnius
El. paštas: info@sweco.lt

2019-03-21 Nr. 9.4-3-498(11.3.93)
Į 2019-03-06 Nr. V1-449/19

**DĖL PAKARTOTINIO TERITORIJŲ PLANAVIMO DOKUMENTO PROJEKTO
DERINIMO**

Klaipėdos apskrities priešgaisrinės gelbėjimo valdybos pareigūnai susipažino su pateiktu „Dėl Rytų-Vakarų transporto koridoriaus Lietuvos dalis (Klaipėdos valstybinio jūrų uosto, kelių, geležinkelių infrastruktūros komplekso) ypatingos valstybinės svarbos ir „Via Baltica“ transporto koridoriaus Lietuvos dalies ypatingos valstybinės svarbos projektų vykdymo“, parengtas valstybei svarbaus projekto teritorijų planavimo dokumento – Klaipėdos valstybinio jūrų uosto (žemės, vidinės akvatorijos, išorinio reido ir susijusios infrastruktūros) bendrojo plano projektą“ ir derina šį teritorijų planavimo dokumentą.

Viršininkas

Marius Garbenis

Originalas siunčiamas nebus

Tadas Rumševičius, tel. (8 46) 35 44 81, el.p. tadas.rumsevicius@vpgt.lt



VALSTYBĖS ĮMONĖ VIDAUS VANDENS KELIŲ DIREKCIJA

UAB „Sweco Lietuva“
El.p. info@sweco.lt

2019-03-21 Nr. 25-75
Į 2019-03-06 Nr. V1-449/19

DĖL PAKARTOTINIO TERITORIJŲ PLANAVIMO DOKUMENTO DERINIMO

VĮ Vidaus vandens kelių direkcija Klaipėdos valstybinio jūrų uosto (žemės, vidinės akvatorijos, išorinio reido ir susijusios infrastruktūros) bendrojo plano projektą derina.

Generalinis direktorius

Vladimiras Vinokurovas

Aurelijus Rimas, mob. 8 657 62251, el. paštas aurelijus.rimas@vvkd.lt



LIETUVOS KARIUOMENĖ

Biudžetinė įstaiga, Šv. Ignoto g. 8, LT-01144 Vilnius, tel. (8 5) 278 5001, faks. (8 5) 212 6170, el. p. LK.kanceliarija@mil.lt
Duomenys kaupiami ir saugomi Juridinių asmenų registre, kodas 188732677, PVM mokėtojo kodas LT 887326716

UAB „Sweco Lietuva“
V. Gerulaičio g. 1, 08200 Vilnius

2019-03-22 Nr. *238-SP*
Į 2019-03-06 Nr. V1-449/19

Kopijos:
Lietuvos Respublikos susisiekimo ministerijai
Gedimino pr. 17, 01505 Vilnius

VĮ Klaipėdos valstybinio jūrų uosto direkcijai
J. Janonio g. 24, 92251 Klaipėda

DĖL PRAŠYMO DERINTI UOSTO BENDRAJĄ PLANĄ

Lietuvos kariuomenė pakartotinai išnagrinėjo VĮ Klaipėdos valstybinio jūrų uosto direkcijos užsakymu parengtus ir pateiktus derinti Klaipėdos jūrų uosto bendrojo plano sprendinius ir jiems pagal kompetenciją pritaria. Jūs atsižvelgėte į Krašto apsaugos ministerijos pasiūlymus ir brėžiniuose pažymėtą Lietuvos kariuomenės Brigados generolo Povilo Plechavičiaus poligono mokomąją teritoriją (nurodytą Lietuvos Respublikos Vyriausybės 2000 m. gegužės 12 d. nutarimo Nr. 545 „Dėl Lietuvos kariuomenės karinių poligonų ir karinio mokymo teritorijų“ 2 priede) išbraukėte iš uosto rezervinės teritorijos ir nustatėte jos ribą ties mokymo teritorijos šiaurine riba (žr. bendrojo plano aiškinamojo rašto 130 psl. ir 131 psl.).

Lietuvos kariuomenės vadas

gen. lt. Jonas Vytautas Žukas

**ORIGINALAS NEBUS
SIUNČIAMAS**

Remis Šivickis, tel. (8 5) 210 3786, el. p. Remis.Sivickis@mil.lt



LIETUVOS RESPUBLIKOS EKONOMIKOS IR INOVACIJŲ MINISTERIJA

Biudžetinė įstaiga, Gedimino pr. 38, LT-01104 Vilnius, tel.: 8 706 64 845, 8 706 64 868,
faks. 8 706 64 762, el. p. kanc@eimin.lt, <http://eimin.lrv.lt>.
Duomenys kaupiami ir saugomi Juridinių asmenų registre, kodas 188621919

UAB „Sweco Lietuva“

2019-03-25 Nr. (23.6-71)-3-1145
Į 2019-03-06 Nr. V1-449/19

DĖL PAKARTOTINIO TERITORIJŲ PLANAVIMO DOKUMENTO PROJEKTO DERINIMO

Lietuvos Respublikos ekonomikos ir inovacijų ministerija išnagrinėjo valstybei svarbaus projekto teritorijų planavimo dokumento – Klaipėdos valstybinio jūrų uosto (žemės, vidinės akvatorijos, išorinio reido ir susijusios infrastruktūros) bendrojo plano – projektą, patikslintą pagal planavimo sąlygas išdavusių institucijų pastabas, ir informuoja, kad pagal kompetenciją pastabų ir pasiūlymų dėl minėto projekto neturi.

Ekonomikos ir inovacijų viceministras

Marius Skuodis

Arvydas Jonas Kazlauskas, tel. 8 706 64 910, el. p. arvydas.kazlauskas@eimin.lt



LIETUVOS RESPUBLIKOS SUSISIEKIMO MINISTERIJA

Biudžetinė įstaiga, Gedimino pr. 17, LT-01505 Vilnius, tel. (8 5) 261 2363,
faks. (8 5) 212 4335, el. p. sumin@sumin.lt.

Duomenys kaupiami ir saugomi Juridinių asmenų registre, kodas 188620589

UAB „Sweco Lietuva“

2019-03- Nr.
į 2019-03-06 Nr. V1-449/19

DĖL PAKARTOTINIO TERITORIJŲ PLANAVIMO DOKUMENTO DERINIMO

Susisiekimo ministerija, vadovaudamasi Lietuvos Respublikos teritorijų planavimo įstatymo 23 straipsnio 7 dalimi, pakartotinai išnagrinėjo Klaipėdos valstybinio jūrų uosto (žemės, vidinės akvatorijos, išorinio reido ir susijusios infrastruktūros) bendrojo plano projektą, patikslintą pagal planavimo sąlygas išdavusių institucijų pastabas, ir informuoja, kad pagal kompetenciją pastabų ir pasiūlymų neturi.

Susisiekimo viceministras

Ričardas Degutis

E. Savickas, tel. (8 5) 239 3848, el. p. evaldas.savickas@sumin.lt

DETALŪS METADUOMENYS

Dokumento sudarytojas (-ai)	Lietuvos Respublikos susisiekimo ministerija 188620589, Gedimino pr. 17, 01505 Vilnius
Dokumento pavadinimas (antraštė)	DĖL PAKARTOTINIO TERITORIJŲ PLANAVIMO DOKUMENTO DERINIMO
Dokumento registracijos data ir numeris	2019-03-27 Nr. 2-2468
Dokumento gavimo data ir dokumento gavimo registracijos numeris	–
Dokumento specifikacijos identifikavimo žymuo	ADOC-V1.0
Parašo paskirtis	Pasirašymas
Parašą sukūrusio asmens vardas, pavardė ir pareigos	Paulius Martinkus, Viceministras, Vadovybė
Sertifikatas išduotas	PAULIUS,MARTINKUS LT
Parašo sukūrimo data ir laikas	2019-03-26 17:36:46 (GMT+02:00)
Parašo formatas	XAdES-T
Laiko žymoje nurodytas laikas	2019-03-26 17:38:05 (GMT+02:00)
Informacija apie sertifikavimo paslaugų teikėją	EID-SK 2016, AS Sertifitseerimiskeskus EE
Sertifikato galiojimo laikas	2018-05-31 08:43:08 – 2023-05-30 23:59:59
Informacija apie būdus, naudotus metaduomenų vientisumui užtikrinti	"Registravimas" paskirties metaduomenų vientisumas užtikrintas naudojant "RCSC IssuingCA, VI Registru centras - i.k. 124110246 LT" išduotą sertifikatą "Dokumentų valdymo sistema Avilys, Lietuvos Respublikos susisiekimo ministerija, į.k.188620589 LT", sertifikatas galioja nuo 2018-12-27 13:55:24 iki 2021-12-26 13:55:24
Pagrindinio dokumento priedų skaičius	–
Pagrindinio dokumento pridedamų dokumentų skaičius	–
Priedamo dokumento sudarytojas (-ai)	–
Priedamo dokumento pavadinimas (antraštė)	–
Priedamo dokumento registracijos data ir numeris	–
Programinės įrangos, kuria naudojantis sudarytas elektroninis dokumentas, pavadinimas	Dokumentų valdymo sistema Avilys, versija 3.5.M13
Informacija apie elektroninio dokumento ir elektroninio (-ių) parašo (-ų) tikrinimą (tikrinimo data)	Atitinka specifikacijos keliamus reikalavimus. Visi dokumente esantys elektroniniai parašai galioja (2019-03-27 07:28:30)
Paieškos nuoroda	–
Papildomi metaduomenys	Nuorašą suformavo 2019-03-27 07:28:30 Dokumentų valdymo sistema Avilys



VI KLAIPĖDOS VALSTYBINIO JŪRŲ UOSTO DIREKCIJA

Valstybės įmonė, J. Janonio g. 24, LT-92251 Klaipėda, tel. (8 46) 499 799, faks. (8 46) 499 777,
el. p. info@port.lt, www.portofklaipeda.lt.

Duomenys kaupiami ir saugomi Juridinių asmenų registre, įmonės kodas 240329870, PVM kodas LT403298716,
a. s. Nr. LT14 7300 0100 3488 9443, AB „Swedbank“, banko kodas 73000

UAB „Sweco Lietuva“
V. Gerulaičio g. 1, 08200 Vilnius

2019-03-28 Nr. UD-9.1.6-820
Į 2019-03-06 Nr. V1-449/19

DĖL PAKARTOTINIO TERITORIJŲ PLANAVIMO DOKUMENTO PROJEKTO DERINIMO

VI Klaipėdos valstybinio jūrų uosto direkcija išnagrinėjo Jūsų 2019-03-06 raštu Nr. V1-449/19 pakartotinai pateikto Klaipėdos valstybinio jūrų uosto (žemės, vidinės akvatorijos, išorinio reido ir susijusios infrastruktūros) bendrojo plano sprendinius ir juos derina.

Pagarbiai

L. e. generalinio direktoriaus pareigas

Vidmantas Paukštė

D. Balsytė, tel. (8 46) 499 695



LIETUVOS RESPUBLIKOS ŽEMĖS ŪKIO MINISTERIJA

UAB „Sweco Lietuva“
V. Gerulaičio g. 1
08200 Vilnius

2019-04-01 Nr. 2D-1034 (12.149 E)
I 2019-03-06 Nr. V1-449/19

DĖL KLAIPĖDOS VALSTYBINIO JŪRŲ UOSTO BENDROJO PLANO

Pakartotinai išnagrinėję Klaipėdos valstybinio jūrų uosto (žemės, vidinės akvatorijos, išorinio reido ir susijusios infrastruktūros) bendrojo plano projektą informuojame, kad pagal kompetenciją pastabų ir pasiūlymų neturime.

Viceministras

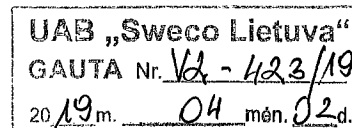
Evaldas Gustas

Irma Brazienė, tel. (8 5) 239 1356

AB „Energijos
skirstymo operatorius“UAB „SWECO“
Planavimo grupės vadovui
Remigijui Šimkui
info@sweco.lt

Nr. 43014 -

| 2019-03-06 Nr. V1-449/19

**DĖL PARENGTO TERITORIJŲ PLANAVIMO DOKUMENTO PROJEKTO DERINIMO**

Dėkojame už kreipimąsi.

Išnagrinėjome Jūsų 2019-03-06 d. raštu Nr. V1-449/19 pateiktą derinti Klaipėdos valstybinio jūrų uosto (žemės, vidinės akvatorijos, išorinio reido ir susijusios infrastruktūros) bendrojo plano projektą.

Informuojame, kad pritariame pateikto projekto sprendiniams.

Naujų klientų projekto valdymo
komandos vadovas

Donatas Lušpinis

NUORAŠAS TIKRASBiuro administratorė
Jolita Vingrytė-
Skabeikienė

Donatas Lušpinis, tel. (8 610) 49 460, el. p. donatas.luspinis@eso.lt

Liepų g. 64A, 92101 Klaipėda

Klientų aptarnavimas:Savitarnos svetainė www.manogife.lt
Nemokama elektros sutrikimų linija 1852
Nemokama dujų tiekimo sutrikimo linija 1804
Informacija klientams tel. 1802* arba +370 611 21802
*- apmokestinamas pagal ryšio operatorių planą bei papildomą
jų tarifą.**Administracija:**AB „Energijos skirstymo operatorius“
Aguonų g. 24
03212 Vilnius, Lietuva
El. p. info@eso.lt
www.eso.lt**Rekvizitai:**Įmonės kodas 304151376
PVM mokėtojo kodas LT100009860612
Registrų tvarkytojas VĮ Registrų Centras



Signa Web



Dokumentas: DĖL PARENGTO
TERITORIJŲ PLANAVIMO
DOKUMENTO PROJEKTO



Turinys

Metaduomenys

Parašai

Tikrinimas

Redaguoti Peržiūrėti

PASIRAŠOMIEJI METADUOMENYS

El. dokumento turinį aprašantys metaduomenys

El. dokumento pavadinimas	Dokumento rūšis	Parašai
DĖL PARENGTO TERITORIJŲ PLANAVIMO DOKUMENTO PROJEKTO DERINIMO		

Sudarytojai

Statusas	Sudarytojas	Kodas	Adresas	Parašai
Juridinis asmuo	Energijos skirstymo operatorius AB	304151376	Aguonų g.24, 03212 Vilnius, Lietuva, 03212 Vilnius, Lietuva	

Dokumento registracijos

Registavimo data	Dokumento registracijos Nr.	Įmonės (įstaigos) kodas	Parašai
2019-04-02 10:43:35	19KR-SD-3272		
Dokumentą užregistravęs darbuotojas			

NEPASIRAŠOMIEJI METADUOMENYS

© 2009-2019, UAB MitSoft: Mindaugo g. 23, LT-03214 Vilnius, Lietuva.
Iškilius techniniams nesklandumams rašykite signa-support@mitsoft.lt



Signa Web



Dokumentas: DĖL PARENGTO
TERITORIJŲ PLANAVIMO
DOKUMENTO PROJEKTO



Turiny

Metaduomenys

Parašai

Tikrinimas



Pašalinti

Pasirašymas

Donatas Lušpinis, Vadovas (2019-04-02 10:42:48)

Registravimas

Ieva Burbienė, Administravimo vadybininkas (201...

Parašo duomenys

Šis parašas yra galiojantis.

Parašas

Pasirašymo laikas: 2019-04-02 10:45:59

Paskirtis: registravimas

Formatas: Trumpalaikio galiojimo (XAdES-C)

Parengti ilgalaikiam galiojimui

Laiko žyma: 2019-04-02 10:46:29

Pasirašantis asmuo

Vardas, pavardė: Ieva Burbienė

Pareigos: Administravimo vadybininkas

Struktūrinis padalinys:

Sertifikatas

Turėtojas: IEVA,BURBIENĖ

Leidėjas: EID-SK 2016

Galioja nuo 2019-01-11 iki 2024-01-10

Elementai pasirašyti parašu „Ieva Burbienė“

TURINYS

Raštas.docx

METADUOMENYS

Dokumento pavadinimas: DĖL PARENGTO TERITORIJŲ ...

Sudarytojai

Energijos skirstymo operatorius AB. Kodas: 3041...

Dokumento registracijos

Registravimo data: 2019-04-02. Registracijos Nr...

Parašai

Pasirašymo data: 2019-04-02, Parašo paskirtis: ...

Pasirašymo data: 2019-04-02, Parašo paskirtis: ...



KLAIPĖDOS MIESTO SAVIVALDYBĖS ADMINISTRACIJA

Sweco Lietuva, UAB
info@sweco.lt

2019-04-03 Nr. (4.39.)-R2-887
I 2019-03-06 Nr. V1-449/19

Lietuvos Respublikos susisiekimo ministerijai
sumin@sumin.lt

VĮ Klaipėdos valstybinio jūrų uosto direkcijai
info@port.lt

DĖL KLAIPĖDOS VALSTYBINIO JŪRŲ UOSTO BENDROJO PLANO SPRENDINIŲ

Pagal Klaipėdos miesto savivaldybės administracijos 2014-12-08 išduotas planavimo sąlygas Nr. AR9-29 (toliau - planavimo sąlygos) ir atsižvelgdami į suinteresuotos visuomenės ir bendruomenių gautus raštus ir skundus, gindami viešą interesą pagal Teritorijų planavimo įstatymo (toliau – TPI) 8 straipsnio 1 ir 2 dalių teiginius, siekdami, kad teritorijų planavimo dokumentu būtų planuojama darni plėtra įgyvendinant TPI 3 straipsnio 1 ir 2 dalyse nurodytus tikslus nederiname Klaipėdos valstybinio jūrų uosto (žemės vidinės akvatorijos, išorinio reido ir susijusios infrastruktūros) bendrojo plano (toliau – bendrasis planas) ir teikiame pastabas ir motyvus:

1. Nevykdomi 2015-02-08 techninės užduoties Nr. T-11 7.4.2.3. punkto ir planavimo užduoties patvirtintos LR Susisiekimo ministro 2014-09-26 įsakymu Nr. 3-370-E 14.5. punkto reikalavimai, kuriuose numatyta, kad turi būti nurodyti sprendiniai ne tik uoste bet ir miesto teritorijoje turi būti suplanuota infrastruktūra būtina uostui aptarnauti, analizuojama bendra su miestu infrastruktūra. Tai nurodyta užduoties 14.2, 14.6 ir 14.7 punktuose. Tuo pažeidžiamas TPI 3 straipsnio 1d. 1 punktas dėl kompleksinių sprendinių, nes tokių nėra. Nevykdomi planavimo sąlygų 8.1. ir 8.3. nurodymai. Derinti teikiamas teritorijų planavimo dokumentas, kur tekstiniai sprendiniai aiškinamojo rašto 5.3 ir 5.2 skyriuose nenurodyti grafiniuose sprendiniuose, neaišku kiek ir kur planuojami žemėnaudų pakeitimai. Nekonkretūs, grafiškai neišreikšti sprendiniai nėra įvertinti pagal darnios plėtros principus. Klaipėdos miesto savivaldybės administracija nepritarė SPAV ataskaitai, kurioje neigiamą poveikį mažinančios priemonės nepakankamos.

2. Nevykdomi planavimo sąlygų 8.3. ir 8.20. nurodymai. Sprendinių įgyvendinimo programa nebuvo derinta su Klaipėdos miesto savivaldybės administracija, todėl joje gali būti numatomi tik Lietuvos Respublikos Vyriausybės (toliau – LRV) arba Susisiekimo ministerijos įsipareigojimai dėl sprendinių įgyvendinimo. Valstybinio uosto infrastruktūros plėtra mieste turi būti finansuojama valstybės, o ne miesto lėšomis. Nevykdomas TPI 3 straipsnio 1 dalies 7 punktas dėl interesų derinimo, pažeidžiamas visuomenės (viešasis) interesas, nurodytas TPI 8 straipsnio 1 ir 2 dalyse, kadangi paviešinti grafiniai sprendiniai turi atitikti tekstinius, savivaldybės pateiktus poreikius dalykinių sąlygų sąvade ir svarstomi turi būti kartu, o ne atskirai, nustatant teritorijų naudojimo ir apsaugos, privalomas ar galimas veiklas ir jų ribojimus.

3. Uosto teritorijoje numatoma pramonės funkcija yra nepriimtina ten, kur greta yra gyvenamosios, rekreacinės teritorijos ir numatytos miesto Tarybos sprendimais visuomenei atviros

teritorijos užtikrinant viešąjį interesą (statybos zonose Nr. 73, 103, 105, 106, 108, 110-116, 126, 128, 130, 132, 135, 137, 161). Tai prieštarauja sąlygų 8 dalies 17 punkto nurodymams ir neatitinka 2 punkto nurodymų. SPAV ataskaitai savivaldybės administracija motyvuotai nepritarė, bet plano rengėjas neatsižvelgė į pastabas. Numačius pramonės užstatymo tipą ir/ar statinių paskirtį nebeliks jokių kliūčių vystyti naujus pramonės objektus šalia gyvenamųjų teritorijų, su kuo mes kategoriškai nesutinkame, kadangi bus pažeistas viešasis interesas dėl gyvenamosios aplinkos kokybės, nurodytos TPĮ 8 straipsnio 1 dalies 1 punkte. Tai prieštarauja darnaus vystymo principams numatytiems Vyriausybės 2005-05-18 nutarimu Nr. 554.

4. Nevykdomi planavimo sąlygų 8 dalies 15 punkto nurodymai. Nenumatyta teritorija, kurioje taikomos papildomos techninės krantų apsaugos priemonės visoje kranto zonoje, kuri bus paveikta. Atsisakymas bendrojo plano sprendiniuose vaizduoti krantotvarkos priemonių tvarkymo zoną ir nurodyti kas finansuos darbus yra žalingas miesto turtui ir aplinkai, tai sąlygos įrengtų rekreacinių teritorijų praradimą ir nebus pasiektas planavimo tikslas 13.3, nurodytas užduotyje – suformuoti darnią ir tvarią uosto ir miesto plėtros poreikius tenkinančią aplinką. Priemonės grafiškai buvo numatytos patvirtintoje bendrojo plano koncepcijoje, kuriai 2017-06-13 raštu Nr. 2-1846 pritarė planavimo organizatorius (Lietuvos Respublikos susisiekimo ministerija). Sprendinių įgyvendinimo priemonių planas – nėra pakankamas dokumentas sąlygų išpildymui.

5. Bendrojo plano sprendiniai prie molo Smiltynėje prieštarauja Kuršių nerijos nacionalinio parko tvarkymo plano, patvirtinto Lietuvos respublikos Vyriausybės 2012 m. birželio 6 d. nutarimu Nr. 702, sprendiniams, numato Klaipėdos miesto turto – įrengtų plažų, sumažinimą, su kuo mes nesutinkame. Klaidingai nurodoma, kad pietinio molo konfigūracija nesikeičia. Brėžiniuose nurodoma kitaip. Grafiniai sprendiniai neatitinka tekstinių, todėl juos reikia tikslinti. Dėl visuomenei atvirų teritorijų atsakyme nurodoma, kad uosto teritorijos bus laisvai lankomos Klaipėdos miesto gyventojų. Siūlome taip nurodyti ir bendrojo plano tekstiniuose sprendiniuose, nes tai nurodyta tik atsakyme į pastabas, o jie nėra tvirtinamo plano sudėtinė dalis. Nevykdomi planavimo sąlygų 8.17. punkto reikalavimai. Pateiktame atsakyme nėra duomenų apie miesto turto naudojimo sąlygų pasikeitimą.

6. Neįgyvendintas planavimo sąlygų 8.14. punktas – Siekiant sumažinti oro taršos ir triukšmo įtaką žmogaus sveikatai nesuformuoti stabilūs apsauginės ir ekologinės paskirties želdynai. Nenumatyta įtakojamų gamtos ir kraštovaizdžio vertybių apsauga, gamtinio karkaso, kraštovaizdžio išsaugojimo priemonės pagal 5 dalies 11 uždavinį. Nuoroda į savivaldybės rengiamus planavimo dokumentus negali būti priimta kaip pateikto teritorijų planavimo dokumento uždavinio išsprendimas.

7. Sprendiniai neatitinka Klaipėdos apskrities bendrojo plano, patvirtinto LRV 2016.07.20 sprendimu Nr. 759:

7.1. Uosto, inžinerinės infrastruktūros, pramonės plėtra tarptautinės, Nacionalinės ir regioninės svarbos gamtinio karkaso teritorijose prieštarauja sprendiniams - „Ekologinės pusiausvyros užtikrinimo brėžinyje“;

7.2. Pagal „Teritorijų rezervavimo visuomenės poreikiams“ brėžinį nedetalizuoti numatomų priplaukų, mažųjų jūrų ir žvejų uostų plotai, rezervuojami geležinkelio ir inžinerinės infrastruktūros plotai reikalingi uosto ar bendrai su miestu plėtrai. Nėra aiškių grafinių sprendinių dėl visuomenės poreikiams paimamų turto ir žemių rezervavimo. Nevykdomi planavimo sąlygų 8 dalies 6 punkto nurodymai, rezervuojama teritorija uosto plėtrai nesusijusi su esamais uosto sklypais, kas neatitinka racionalaus žemės naudojimo ir Klaipėdos valstybinio jūrų uosto įstatymo 22 straipsnio 1 dalies dėl prisijungimo;

8. Planuojant nesivadovauta LR Bendrojo plano jūrinės teritorijos, patvirtinto LR Seimo 2015 m. birželio 11 d. Nr. XII-1781 (toliau – LRBP), 8.2 ir 8.3 nurodytais principais, kai neišsaugomi rekreaciniai pakrantės ištekliai, aiškiai nenurodytos visuomenės poreikiams paimamos teritorijos. Tai turės reikšmingas pasekmes miesto turtui ir investicijoms. Bendrojo plano pagrindiniame brėžinyje nėra numatytos rezervuojamos teritorijos uosto ir susijusios infrastruktūros plėtrai miesto šiaurinėje dalyje (susisiekimo koridorius į išorinį uostą). Būtina numatyti visuomenės poreikiams paimamas teritorijas Melnragėje. To neatlikus bus padaryti nuostoliai valstybei ir savivaldybei, kai verslas ir

piliečiai galės nevaržomai realizuoti plėtros projektus valstybės uostui reikalinguose plotuose. Išorinis uostas jūroje prie Melnragės nėra pripažintas Valstybei svarbiu projektu, toks sprendimas dar tik rengiamas. Nesutinkame su teiginiu, kad negali būti nustatoma visuomenės poreikiams paimamos teritorijos bendruoju planu, net Klaipėdos apskrities bendrajame plane yra brėžinys „Teritorijų rezervavimas visuomenės poreikiams“.

9. Uosto bendrojo plano neatitiktis LR Bendrojo plano jūrinės teritorijos, patvirtinto LR Seimo 2015 m. birželio 11 d. Nr. XII-1781 (toliau – LRBP), 8.2 ir 8.3 nurodytiems principams, todėl motyvai kad planas parengtas 2002 metais ir neatitinka pasikeitusios situacijos yra nepagrįsti. Nevykdomi Teritorijų planavimo įstatymo 14 straipsnio 3 ir 6 dalių nurodymai. Tai matome, kai sprendiniai prieštarauja LRBP tekstiniams ir grafiniams sprendiniams 28.2.1. dėl proveržio krypčių – krantotvarka, rekreacija turizmas, 34 ir 54 – dėl patrauklumo ir mažųjų uostų tinklo, krantosaugos, 56-dėl teritorijų valstybės poreikiams, 27.2 ir 65- dėl nuskendusius laivų. Nevykdomi planavimo sąlygų 8 dalies 17 p. nurodymai.


10. Teritorijų infrastruktūrai transportui poreikis brėžiniuose neatsispindi, todėl neaišku kiek ir kur bus plėtra. Tam nenurodytos rezervuojamos teritorijos brėžinyje. Nevykdomi planavimo sąlygų 8.5. ir 8.6. punktų nurodymai. Uosto bendrasis planas yra kompleksinis teritorijų planavimo dokumentas, todėl turi būti pateikti aiškūs grafiniai sprendiniai. LR Bendrojo plano 49.1.4 sprendinys dėl alternatyvų, urbanistinių centrų – sąlygoja apsisprendimą, jo ignoravimas, be nurodytų analizių, nevykdant Seimo patvirtintų sprendinių sąlygoja nedarnią, netvarią plėtrą.

11. Planavimo sąlygų 5 dalyje nurodyti planuojamo dokumento uždaviniai 2, 6, 7, 10 ir 11 nėra pasiekti dėl aukščiau nurodytų priežasčių. Planuojamo dokumento uždaviniai yra labai glaudžiai susiję su miesto savivalda, gyvenimo, poilsio, aplinkos kokybe, plėtra. Juose nurodyta ir miesto teritorijų, poreikių, infrastruktūros, vertybių apsaugos bendra analizė, poreikių nustatymas kartu su uostu. Esame gavę ypač daug gyventojų skundų dėl numatomos uosto plėtros, taršios veiklos. Todėl pagal viešojo intereso sąvoką (TPI 8 straipsnis) turime teisę vertinti ar planavimo uždaviniai yra pasiekti.

Savivaldybės administracijos direktorius



Saulius Budinas



Rima Pletkauskienė, tel. (8 46) 39 61 56, el. p. rima.pletkauskiene@klaipeda.lt



ORIGINALAS NEBUS SIUNČIAMAS

NERINGOS SAVIVALDYBĖS ADMINISTRACIJA

Savivaldybės biudžetinė įstaiga, Taikos g. 2, 93121 Neringa, tel. (8 469) 52 248, faks. (8 469) 52 572,
el. p. administracija@neringa.lt Duomenys kaupiami ir saugomi Juridinių asmenų registre, kodas 188754378

UAB „Sweco Lietuva“
V. Gerulaičio g. 1, Vilnius
info@sweco.lt
remigijus.simkus@sweco.lt


2019-04-08 Nr. (4.16)V15-485
Į 2019-03-06 Nr. V1-449/19

DĖL KLAIPĖDOS VALSTYBINIO JŪRŲ UOSTO (ŽEMĖS, VIDINĖS AKVATORIJOS, IŠORINIO REIDO IR SUSIJUSIOS INFRASTRUKTŪROS) BENDROJO PLANO

Neringos savivaldybės administracija vadovaudamasis Lietuvos Respublikos teritorijų planavimo įstatymo 23 straipsnio 7 dalies nuostatomis ir Neringos savivaldybės administracijos architektūros skyriaus 2014-12-03 išduotomis teritorijų planavimo sąlygomis Nr. AS1-6, išnagrinėjo 2019-03-06 pateiktą Klaipėdos valstybinio jūrų uosto (žemės, vidinės akvatorijos, išorinio reido ir susijusios infrastruktūros) bendrąjį planą ir jį derina.

Administracijos direktorius

Algimantas Vyšniauskas


Svajūnas Bradūnas, el. p. svajunas.bradunas@neringa.lt

**APLINKOS APSAUGOS AGENTŪRA**

Biudžetinė įstaiga, A. Juozapavičiaus g. 9, LT-09311 Vilnius, tel. 8 706 62 008, el.p. aaa@aaa.am.lt, <http://gamta.lt>
Duomenys kaupiami ir saugomi Juridinių asmenų registre, kodas 188784898

UAB „Sweco Lietuva“
El. p. info@sweco.lt

2019-04-
į 2019-04-10

Nr. (30.2)-A4E-
Nr. V1-721/19

DĖL TERITORIJŲ PLANAVIMO DOKUMENTO DERINIMO

Aplinkos apsaugos agentūra pagal kompetenciją pakartotinai išnagrinėjo Klaipėdos valstybinio jūrų uosto (žemės, vidinės akvatorijos, išorinio reido ir susijusios infrastruktūros) bendrojo plano (toliau – Bendrasis planas) sprendinius. Bendrąjį planą deriname.

Šį atsakymą Jūs turite teisę apskųsti Aplinkos apsaugos agentūrai per 6 mėnesius nuo jo įteikimo dienos Lietuvos Respublikos viešojo administravimo įstatymo nustatyta tvarka arba Vilniaus apygardos administraciniam teismui (Žygimantų g. 2, Vilnius 01102) per 1 mėnesį nuo sprendimo įteikimo dienos Lietuvos Respublikos administracinių bylų teisenos įstatymo nustatyta tvarka, arba Valstybinei teritorijų planavimo ir statybų inspekcijai prie Aplinkos ministerijos per vienerius metus nuo jo priėmimo dienos Lietuvos Respublikos teritorijų planavimo ir statybos valstybinės priežiūros įstatymo nustatyta tvarka.

Direktorius

Rimgaudas Špokas

Laima Prudnikovienė, tel. 8 46 250256, el. p. laima.prudnikoviene@aaa.am.lt

DETALŪS METADUOMENYS

Dokumento sudarytojas (-ai)	Aplinkos apsaugos agentūra, A. Juozapavičiaus g. 9, LT-09311 Vilnius
Dokumento pavadinimas (antraštė)	Klaipėdos valstybinio jūrų uosto BP derinimas
Dokumento registracijos data ir numeris	2019-04-17 Nr. (30.2)-A4E-805
Dokumento specifikacijos identifikavimo žymuo	ADOC-V1.0, GEDOC
Parašo paskirtis	Pasirašymas
Parašą sukūrusio asmens vardas, pavardė ir pareigos	RIMGAUDAS ŠPOKAS, Direktorius
Parašo sukūrimo data ir laikas	2019-04-17 10:08:08
Parašo formatas	Trumpalaikis skaitmeninis parašas, kuriame taip pat saugoma sertifikato informacija
Laiko žymoje nurodytas laikas	
Informacija apie sertifikavimo paslaugų teikėją	ADIC CA-B
Sertifikato galiojimo laikas	2019-01-09 - 2022-01-08
Parašo paskirtis	Registravimas
Parašą sukūrusio asmens vardas, pavardė ir pareigos	Danguolė Petravičienė
Parašo sukūrimo data ir laikas	2019-04-17 10:16:05
Parašo formatas	Trumpalaikis skaitmeninis parašas, kuriame taip pat saugoma sertifikato informacija
Laiko žymoje nurodytas laikas	
Informacija apie sertifikavimo paslaugų teikėją	Dokumentų valdymo sistema VDVIS
Sertifikato galiojimo laikas	2017-12-09 - 2022-12-09
Pagrindinio dokumento priedų skaičius	0
Pagrindinio dokumento pridedamų dokumentų skaičius	0
Programinės įrangos, kuria naudojantis sudarytas elektroninis dokumentas, pavadinimas	Elektroninė dokumentų valdymo sistema VDVIS, versija v. 3.04.02
Informacija apie elektroninio dokumento ir elektroninio (-ių) parašo (-ų) tikrinimą (tikrinimo data)	El. dokumentas atitinka specifikacijos keliamus reikalavimus. Vienas ar daugiau elektroninių parašų negalioja. Tikrinimo data: 2019-04-17 10:34:57
Elektroninio dokumento nuorašo atspausdinimo data ir ją atspausdinęs darbuotojas	2019-04-17 atspausdino Laima Prudnikovienė
Paieškos nuoroda	



**KULTŪROS PAVELDO DEPARTAMENTAS
PRIE KULTŪROS MINISTERIJOS
KLAIPĖDOS SKYRIUS**

UAB „Sweco Lietuva“

2019-04 - **17** Nr. **(12.93.-KL) 2KL-452**
į 2019-04-12 Nr. V1-738/19

DĖL KLAIPĖDOS VALSTYBINIO JŪRŲ UOSTO (ŽEMĖS, VIDINĖS AKVATORIJOS, IŠORINIO REIDO IR SUSIJUSIOS INFRASTRUKTŪROS) BENDROJO PLANO DOKUMENTO PROJEKTO

Kultūros paveldo departamento prie Kultūros ministerijos (toliau - Departamento) Klaipėdos skyrius gavo UAB „Sweco Lietuva“ 2019-04-12 raštą Nr. V1-738/19 „Dėl Klaipėdos valstybinio jūrų uosto (žemės, vidinės akvatorijos, išorinio reido ir susijusios infrastruktūros) Bendrojo plano dokumento projekto“ ir vadovaujantis Lietuvos Respublikos nekilnojamojo kultūros paveldo apsaugos įstatymo (toliau – NKPAĮ) 1 str. 1 d., 5 str. 10 d., Teritorijų planavimo įstatymo 23 str. 7 d., 2014-12-12 išduotomis teritorijų planavimo sąlygomis Nr. (12.12.-K1)2K1-2199 (toliau – Sąlygos) išnagrinėjęs pateikto dokumento - Klaipėdos valstybinio jūrų uosto (žemės, vidinės akvatorijos, išorinio reido ir susijusios infrastruktūros) bendrojo plano (toliau – Bendrasis planas) projektą pagal kompetenciją jį **derina**.

Vedėja

Audronė Puzonienė

N.Venslovaitė, tel. 8 46 310826, nora.venslovaite@kpd.lt

Biudžetinė įstaiga, Šnipiškių g. 3, LT-09309 Vilnius

Duomenys kaupiami ir saugomi Juridinių asmenų registre, kodas 188692688

Skyriaus duomenys: Tomo g. 2, LT-91245 Klaipėda, tel. (8 46) 41 0367, el. p. klaipeda@kpd.lt



Originalas nebus siunčiamas

LIETUVOS RESPUBLIKOS SVEIKATOS APSAUGOS MINISTERIJA

Biudžetinė įstaiga, Vilniaus g. 33, LT-01506 Vilnius, tel. (8 5) 266 1400,
faks. (8 5) 266 1402, el. p. ministerija@sam.lt, <http://www.sam.lt>.
Duomenys kaupiami ir saugomi Juridinių asmenų registre, kodas 188603472

UAB „Sweco Lietuva“
info@sweco.lt

2019-04-17 Nr. (10.2.2.7-411)10-2635
Į 2019-03-06 Nr. V1-449/19
Į 2019-04-09 Nr. V1-707/19

DĖL KLAIPĖDOS VALSTYBINIO JŪRŲ UOSTO (ŽEMĖS, VIDINĖS AKVATORIJOS, IŠORINIO REIDO IR SUSIJUSIOS INFRASTRUKTŪROS) BENDROJO PLANO PAKARTOTINIO DERINIMO

Sveikatos apsaugos ministerija, susipažinusi su pakartotiniam derinimui patektu Klaipėdos valstybinio jūrų uosto (žemės, vidinės akvatorijos, išorinio reido ir susijusios infrastruktūros) bendrojo planu ir papildomai pateikta informacija, informuoja, kad pritaria minėtam dokumentui.

Viceministras

Algirdas Šešelgis

R. Pilipavičius, (8 46) 41 0334, el. p. rimantas.pilipavicius@nvsc.lt
D. Žukienė, tel. (8 5) 205 5293, el. p. dalia.zukiene@sam.lt

100 Atkurtai
Lietuvai





PAŠTU NEBUS SIUNČIAMA

LIETUVOS RESPUBLIKOS KULTŪROS MINISTERIJA

Biudžetinė įstaiga, J. Basanavičiaus g. 5, LT-01118 Vilnius, tel. (8 5) 219 3400, faks, (8 5) 262 3120, el. p. dmm@lrkm.lt.
Duomenys kaupiami ir saugomi Juridinių asmenų registre, kodas 188683671

UAB „Sweco Lietuva“
Gerulaičio g. 1, Vilnius

2019-05-06 Nr. S2- 1957
| 2019-05-02 Nr. V1-853/19

DĖL KLAIPĖDOS VALSTYBINIO JŪRŲ UOSTO (ŽEMĖS, VIDINĖS AKVATORIJOS, IŠORINIO REIDO IR SUSIJUSIOS INFRASTRUKTŪROS) BENDROJO PLANO PROJEKTO DERINIMO

Kultūros ministerija, pagal kompetenciją susipažinusi su Klaipėdos valstybinio jūrų uosto (žemės, vidinės akvatorijos, išorinio reido ir susijusios infrastruktūros) bendrojo plano projektu, patikslintu pagal Kultūros ministerijos 2019-04-30 rašte Nr. S2-1199 pateiktas pastabas, derina šį projektą.

Visuomenės informavimo ir autorių teisių
politikos grupės vadovas, atliekantis
ministerijos kanclerio funkcijas

Deividas Velkas



LIETUVOS RESPUBLIKOS APLINKOS MINISTERIJA

Biudžetinė įstaiga, A. Jakšto g. 4, LT-01105 Vilnius,
tel. (8~5) 266 3661, faks. (8~5) 266 3663, el. p. info@am.lt, http://am.lrv.lt.
Duomenys kaupiami ir saugomi Juridinių asmenų registre, kodas 188602370

UAB „Sweco Lietuva“	2019-05-	Nr. (14)-D8-
VĮ Klaipėdos valstybinio jūrų uosto	į 2019-04-19	Nr. UD-9.1.4-3/2
direkcijai	į 2019-04-19	Nr. V1-785/19

DĖL KLAIPĖDOS VALSTYBINIO JŪRŲ UOSTO (ŽEMĖS , VIDINĖS AKVATORIJOS, IŠORINIO REIDO IR SUSIJUSIOS INFRASTRUKTŪROS) BENDROJO PLANO DERINIMO

Pagal kompetenciją išnagrinėjome UAB „Sweco Lietuva“ pateiktą valstybei svarbų projektą – Klaipėdos valstybinio jūrų uosto (žemės, vidinės akvatorijos, išorinio reido ir susijusios infrastruktūros) bendrojo plano (toliau – bendrasis planas) rengimo dokumentą ir jam pritariame.

Pakartotinai pateiktame bendrajame plane atsižvelgta į 2019 m. balandžio 12 d. protokole Nr. D4-63 priimtus susitarimus.

Aplinkos viceministrė

Rėda Brandišauskienė

A. Rokickienė, 8 706 63610, el. p. asta.rokickiene@am.lt



Sudaryti



Atidaryti



Pasirašyti



Registruoti



Išsaugoti

**Dokumentas: 19. Derinimas**

Failas: AM_4293391_A (1).adoc (ADOC-V1.0, GeDOC)



Turinys

Metaduomenys

Parašai

Tikrinimas (1)



Redaguoti



Peržiūrėti

PASIRAŠOMIEJI METADUOMENYS**El. dokumento turinį aprašantys metaduomenys**

El. dokumento pavadinimas	Dokumento rūšis	Parašai
19. Derinimas		





Sudarytojai

Statusas	Sudarytojas	Kodas	Adresas	Parašai
Juridinis asmuo	Lietuvos Respublikos aplinkos ministerija	188602370	A. Jakšto g. 4, 01105 Vilnius	

Adresatai

Statusas	Adresatas	Kodas	Adresas	Parašai
Juridinis asmuo	Klaipėdos valstybinio jūrų uosto direkcija, VĮ	240329870	J. Janonio g. 24, Klaipėda	

Dokumento registracijos

	Registravimo data	Dokumento registracijos Nr.	Įmonės (įstaigos) kodas	Parašai
	2019-05-15 15:43:02	(14)-D8(E)-691	err	
 Dokumentą užregistravęs darbuotojas				
	Vardas ir pavardė	Pareigos	Struktūrinis padalinys	
	Raštinė		Dokumentų valdymo ir asmenų aptarnavimo skyrius	

NEPASIRAŠOMIEJI METADUOMENYS



VALSTYBINĖ SAUGOMŲ TERITORIJŲ TARNYBA
PRIE APLINKOS MINISTERIJOS

KURŠIŲ NERIJOS NACIONALINIO PARKO DIREKCIJA

Valstybės biudžetinė įstaiga, Naglių g. 8, 93123 Neringa, tel. / faks. (8 469) 51 224, el. p. knnp@nerija.lt.
Duomenys kaupiami ir saugomi Juridinių asmenų registre, kodas 193064642, PVM mokėtojo kodas LT930646411

UAB SWECO
V. Gerulaičio g. 1, LT 08200 Vilnius
El.paštas: info@sweco.lt

2019-05-21 Nr. S1-196 (6.19)

Į 2019-04-19 Nr. V1-786/19

Gautą 2019-04-23 Nr. G- 307 (6.19)

VĮ Klaipėdos valstybinio jūrų uosto
direkcijai
J. Janonio g. 24, Klaipėda 92251
El. paštas: info@port.lt

DĖL KLAIPĖDOS VALSTYBINIO JŪRŲ UOSTO (ŽEMĖS, VIDINĖS AKVATORIJOS, IŠORINIO REIDO IR SUSIJUSIOS INFRASTRUKTŪROS) BENDROJO PLANO

Kuršių nerijos nacionalinio parko (toliau – KNNP) direkcija patikrino pakartotinai teiktą Klaipėdos valstybinio jūrų uosto (žemės, vidinės akvatorijos, išorinio reido ir susijusios infrastruktūros) bendrąjį planą (toliau – Bendrasis planas), jam nepritaria ir teikia šias pastabas:

1. Neatsižvelgta į KNNP direkcijos 2019 m. sausio 09 d. rašto Nr. S1-09(6.19) 10 p. bei 2019 m. balandžio 04 d. rašto Nr. S1-127(6.19) 7 p. pateiktą pastabą, kurioje nurodyta, kad sprendiniai Bendrajame plane negali būti numatomi už „Planuojamos teritorijos ribos“.

2. Neatsižvelgta į KNNP direkcijos 2019 m. sausio 09 d. rašto Nr. S1-09(6.19) 17 p. bei 2019 m. balandžio 04 d. rašto Nr. S1-127(6.19) 8 p., pateiktas pastabas, kuriose nurodyta, kad Hageno gūbrio geomorfologiniame draustinyje sutartiniu žymėjimu numatyti „inžineriniai statiniai ir uosto technologiniai įrenginiai (bokštinio tipo)“, prieštarauja KNNP Tvarkymo plano 36 p., 7.1.1.p., ir Lietuvos Respublikos Saugomų teritorijų įstatymo 8 str. 3 d. 2 p. reikalavimams.

3. Neatsižvelgta į KNNP direkcijos 2019 m. balandžio 04 d. rašto Nr. S1-127(6.19) 10 p., kuriame nurodyta, kad, vadovaujantis Teritorijų planavimo įstatymo 25 str. 5 d. 3 p. turi būti „parengiami teritorijų planavimo dokumentų konkretūs sprendiniai, kuriuose nustatomos privalomosios nuostatos, privalomieji reikalavimai ar teritorijos naudojimo reglamentai“, bet ne sąlyginiai sprendiniai.

4. Neatsižvelgta į KNNP direkcijos 2019 m. sausio 09 d. rašto Nr. S1-09(6.19) 23 p. bei 2019 m. balandžio 04 d. rašto Nr. S1-127(6.19) 11 p., kuriuose nurodoma, kad Bendrojo plano sprendiniai įtakoja vertingiausius Kuršių nerijos kultūrinio kraštovaizdžio elementus ir ypatumus, erdvinę struktūrą, būdingas Kuršių marių panoramas ir siluetus, kultūrinius elementus.

Atkreipiame dėmesį, kad Teritorijų planavimo įstatymo 23 str. 7 d. suteikia teisę planavimo organizatoriui teikti valstybei svarbaus projekto teritorijų planavimo dokumentą Vyriausybei tvirtinti ir be KNNP direkcijos suderinimo. O Vyriausybė, įvertinusi planavimo organizatoriaus pateiktus motyvus, turi teisę patvirtinti su KNNP direkcija nesuderintą valstybei svarbaus projekto teritorijų planavimo dokumentą ir nuspręsti, ar KNNP direkcija privalo vadovautis Lietuvos

Respublikos bendrojo plano, Klaipėdos apskrities teritorijos bendrojo (generalinio) plano, KNNP Tvarkymo plano, KNNP ir jo zonų ribų plano bei kitų teisės aktų reikalavimais.

Sprendimas gali būti skundžiamas per vieną mėnesį nuo jo paskelbimo arba įteikimo suinteresuotai šaliai dienos Lietuvos Respublikos administracinių bylų teisenos įstatymo nustatyta tvarka pasirinktinai Vyriausiosios administracinių ginčų komisijos Klaipėdos apygardos skyriui arba Regionų apygardos administracinio teismo Klaipėdos rūmams.

Direktorė



Aušra Feser

Originalas nebus siunčiamas.

N.Piekienė



PAJŪRIO REGIONINIO PARKO DIREKCIJA

Biudžetinė įstaiga, Placio g. 54, Karklės k., LT-92383 Klaipėdos r. sav., tel./faks. (+370) 46 412483, el.p.: direkcija@pajuris.info
Duomenys kaupiami ir saugomi Juridinių asmenų registre, kodas 288706740

UAB „Sweco Lietuva“
projekto vadovui Remigijui Šimkui,
V. Gerulaičio g. 1, LT-08200 Vilnius

2018-12-19 Nr. 6.1 - 289

I 2018-12-06 Nr. V1-2812/18

DĖL PARENGTO TERITORIJŲ PLANAVIMO DOKUMENTO PROJEKTO DERINIMO

Pajūrio regioninio parko direkcija susipažino su Jūsų pateiktu *Klaipėdos valstybinio jūrų uosto (žemės, vidinės akvatorijos, išorinio reido ir susijusios infrastruktūros) bendrojo plano projektu* ir jo sprendinius derina.

Direktorius

Darius Nicius

Originalas nebus siunčiamas



KLAIPĖDOS VANDUO

A K C I N Ė B E N D R O V Ė

UAB „Sweco Lietuva“
Prezidentui Artūriui Abromavičiui
info@sweco.lt

2019-01-08 Nr.2019/S.01-*54*
Į 2018-12-06 Nr.V1-2812/18

DĖL KLAIPĖDOS VALSTYBINIO JŪRŲ UOSTO BENDROJO PLANO DERINIMO

Informuojame, kad Jūsų pateiktam „Klaipėdos valstybinio jūrų uosto (žemės, vidinės akvatorijos, išorinio reido ir susijusios infrastruktūros) bendrojo plano“ (toliau – Bendrojo plano) projektui pastabų neturime.

Bendrojo plano sprendinius deriname.

Pagarbiai
Plėtros departamento direktorius

Vytautas Valantinas

Originalas nebus siunčiamas

S. Valančiūtė, tel. (8 46) 466 131, faks. (8 46) 466 179, el. p. stase.valanciute@vanduo.lt

Akcinė bendrovė „Klaipėdos vanduo“ Ryšininų g. 11
Kodas 140089260 LT 91116 Klaipėda
PVM kodas LT 400892610 www.vanduo.lt
Registro tvarkytojas – VĮ Registrų centro Klaipėdos filialas

Tel. (8 46) 46 61 71
Faks. (8 46) 46 61 79
El. p. info@vanduo.lt